

Bürgerversammlung 2026

Markt Glonn



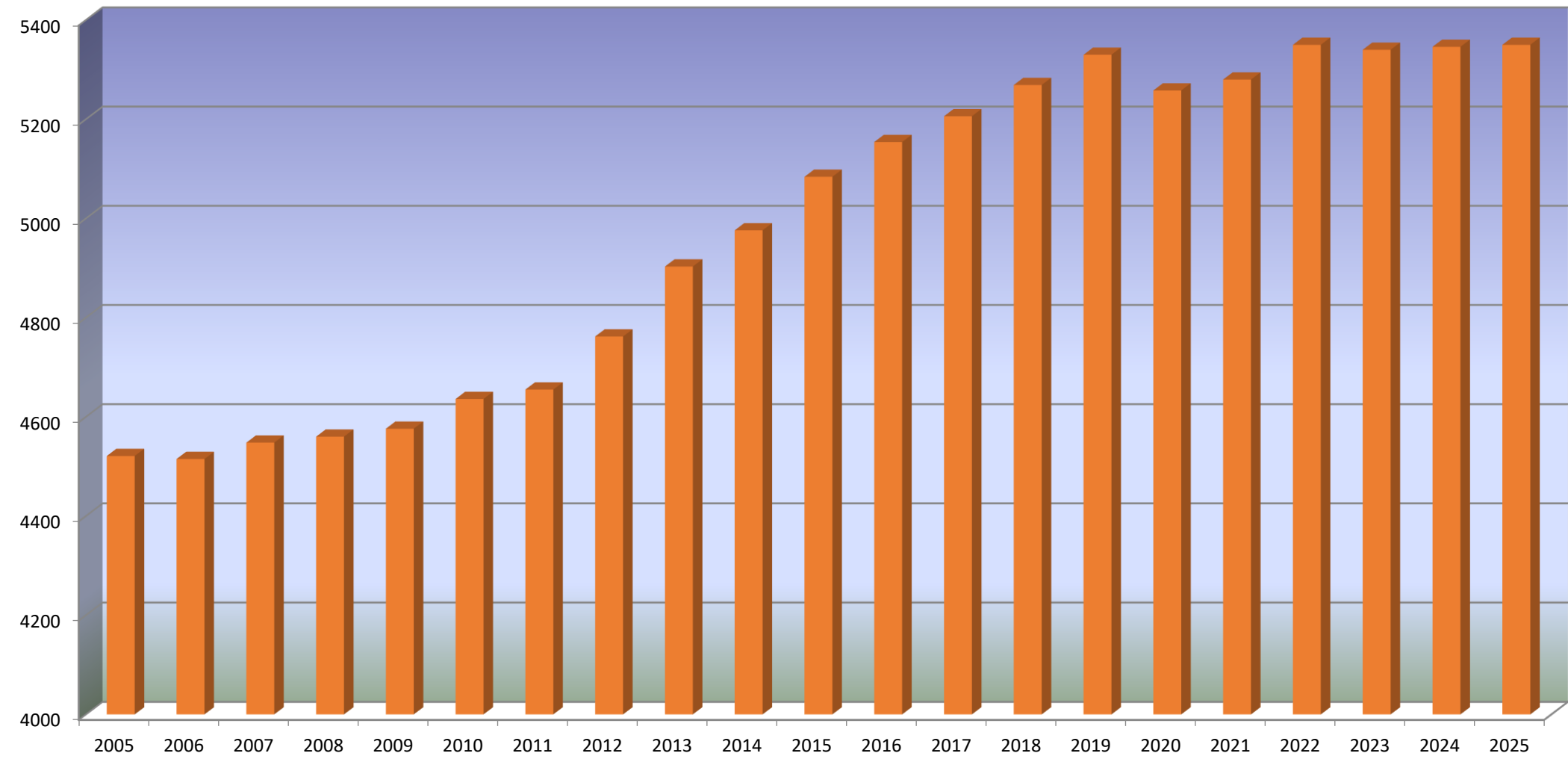
Herzlich Willkommen!

Einwohner mit Hauptwohnung Stichtag jeweils zum 31.12. des Jahres

Markt Glonn



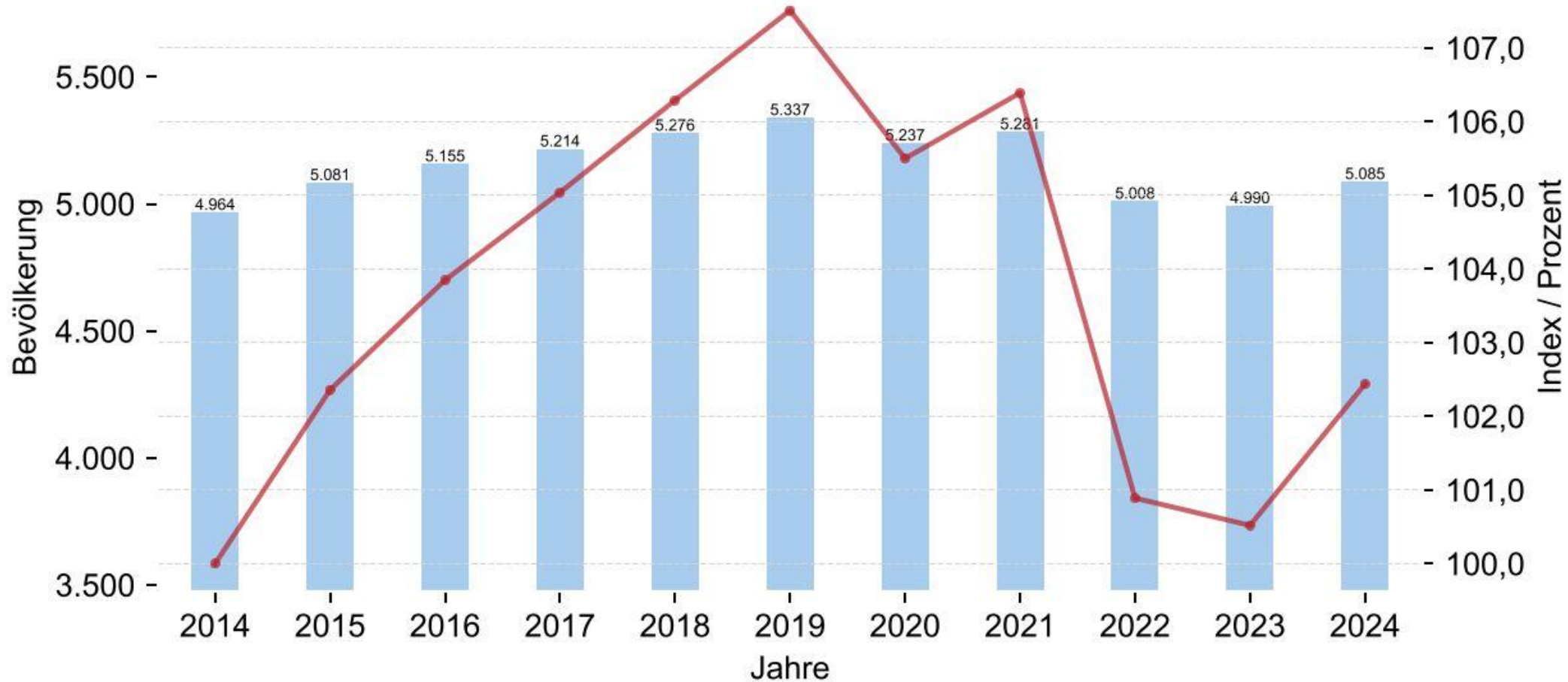
Einwohner



5350
Einwohner
am
31.12.2025
(Datenbasis der
Gemeinde)



Bevölkerungsentwicklung



Aus der Gemeindestatistik
2025 des
Planungsverbandes
Äußerer
Wirtschaftsraum
München



Bevölkerungsvorausberechnung

Jahr	2023	2025	2027	2029	2031	2033	2035	2037	2039
Bevölkerung ³	5.520	5.670	5.810	5.920	6.020	6.110	6.190	6.270	6.350

Aus der Gemeindestatistik
2025 des
Planungsverbandes
Äußerer
Wirtschaftsraum
München



Datenübersicht Demografie

Jahr	2014	2015	2016	2017	2018	2019	2020	2021	2022	2023	2024
Demografie Abb. 3											
Bevölkerung ¹	4.964	5.081	5.155	5.214	5.276	5.337	5.237	5.281	5.008	4.990	5.085
Index ¹	100,00	102,36	103,85	105,04	106,29	107,51	105,50	106,39	100,89	100,52	102,44
Demografie Abb. 4											
Saldo Geb./Sterbefälle	-32	-24	-32	-24	-17	-6	-30	-4	-23	-22	-20
Wanderungssaldo	108	140	108	84	84	75	-60	48	89	6	36
Bevölkerungsentwicklung zum VJ ¹	74	117	74	59	62	61	-100	44	-273	-18	95
Demografie Abb. 5											
Kohorte u18 ¹	993	1.026	1.017	1.025	1.035	1.057	1.015	1.038	973	936	938
Kohorte 18–u65 ¹	2.989	3.061	3.140	3.188	3.244	3.264	3.197	3.199	3.008	3.025	3.077
Kohorte 65+ ¹	982	994	998	1.001	997	1.016	1.025	1.044	1.027	1.029	1.070
Demografie Abb. 6											
Jugendquotient ¹	38,4	39,3	37,9	37,6	37,6	37,5	36,5	36,9	37,1	36,4	35,9
Altenquotient ¹	34,1	33,9	33,1	32,7	32,1	32,3	33,2	33,7	35,4	35,4	36,2

Aus der Gemeindestatistik
2025 des
Planungsverbandes
Äußerer
Wirtschaftsraum
München



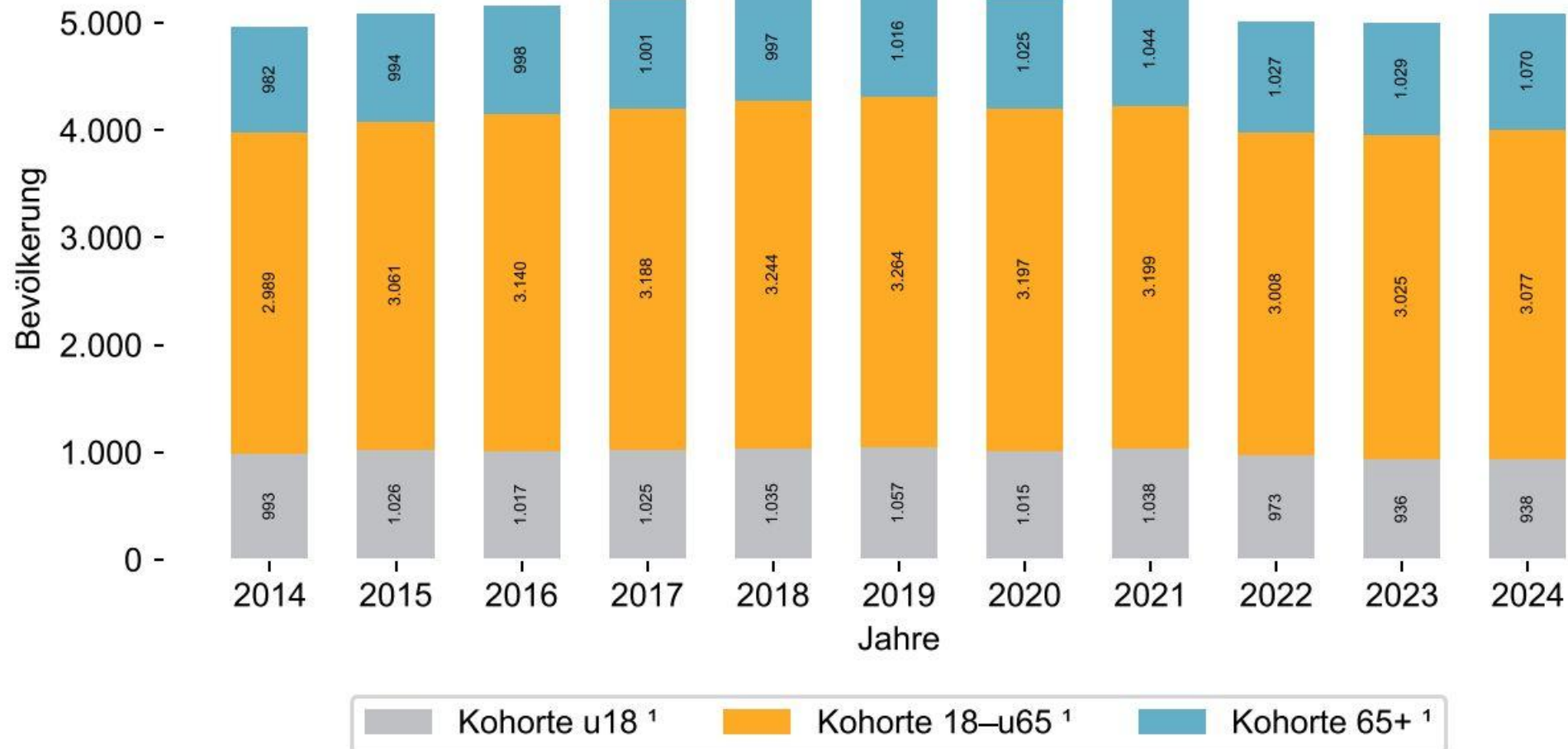
Demografie auf einen Blick

Jahr	2014	2015	2016	2017	2018	2019	2020	2021	2022	2023	2024
Bevölkerung ¹	4.964	5.081	5.155	5.214	5.276	5.337	5.237	5.281	5.008	4.990	5.085
Bevölkerungsentwicklung zum VJ ¹	74	117	74	59	62	61	-100	44	-273	-18	95
Geburten	51	46	52	49	57	64	51	68	54	45	41
Sterbefälle	83	70	84	73	74	70	81	72	77	67	61
Saldo Geb./Sterbefälle	-32	-24	-32	-24	-17	-6	-30	-4	-23	-22	-20
Zuzüge	458	460	452	391	395	419	361	403	456	402	438
Fortzüge	350	320	344	307	311	344	421	355	367	396	402
Wanderungssaldo	108	140	108	84	84	75	-60	48	89	6	36
Abhängigenquote ¹	72,5	73,2	71,0	70,3	69,7	69,8	69,7	70,6	72,5	71,8	72,1
Durchschnittsalter in Jahren ¹	42,9	42,8	42,8	42,9	42,8	42,9	43,2	43,3	43,7	43,9	44,1

Aus der Gemeindestatistik
2025 des
Planungsverbandes
Äußerer
Wirtschaftsraum
München



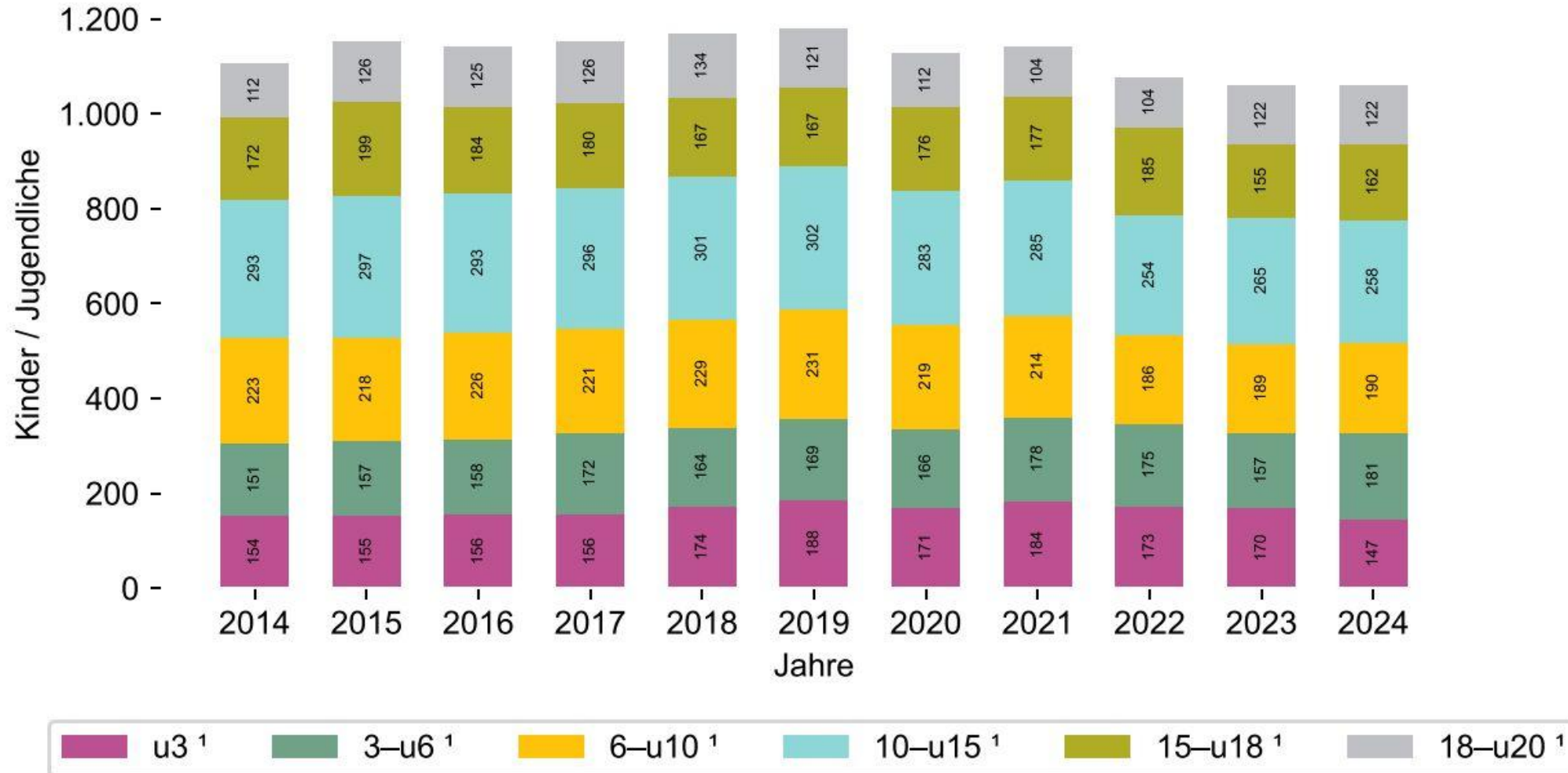
Entwicklung wichtiger Alterskohorten der Bevölkerung



Aus der Gemeindestatistik 2025
des Planungsverbandes Äußerer
Wirtschaftsraum
München



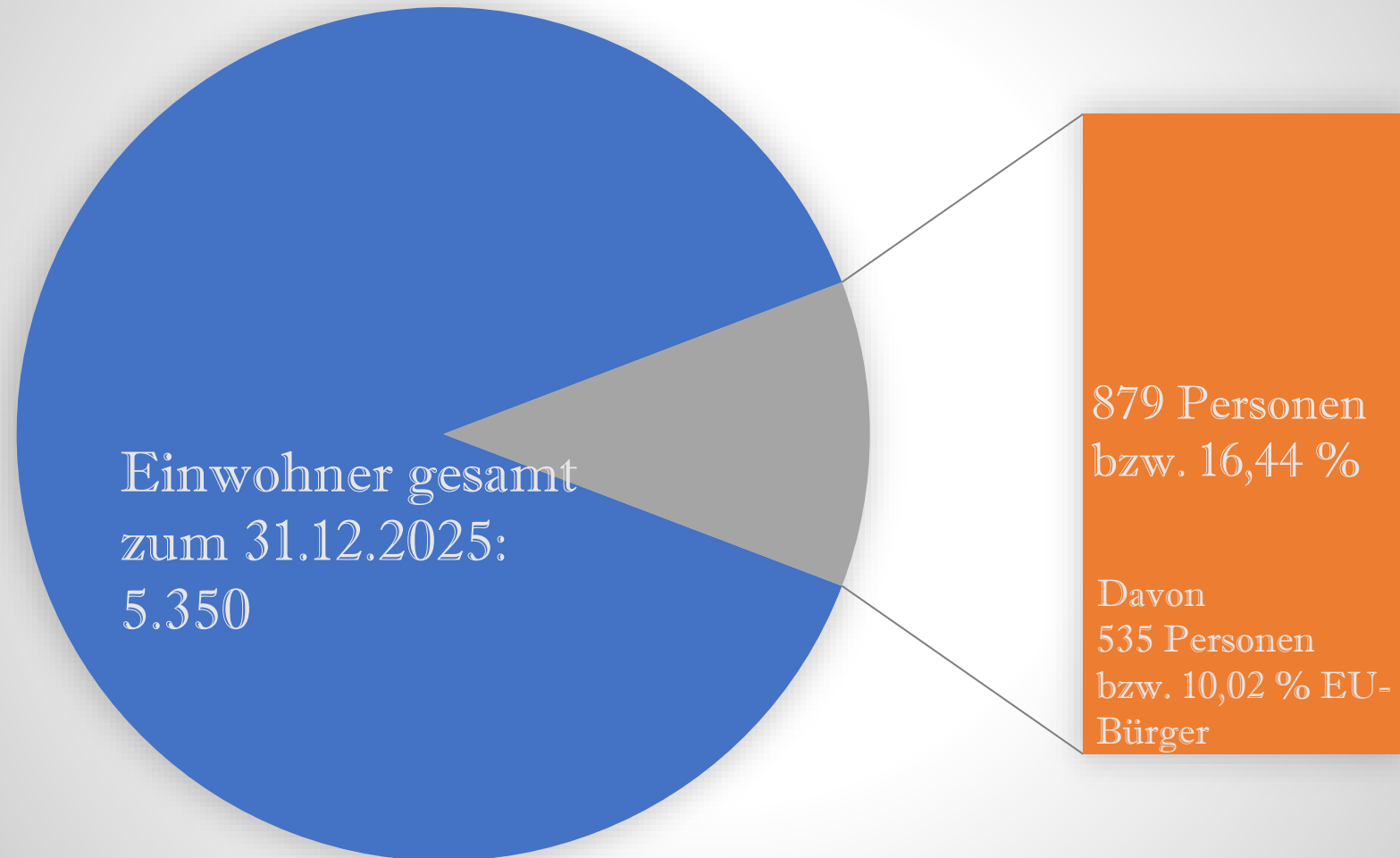
Kinder und Jugendliche nach Alterskohorten



Aus der Gemeindestatistik 2025
des Planungsverbandes Äußerer
Wirtschaftsraum
München

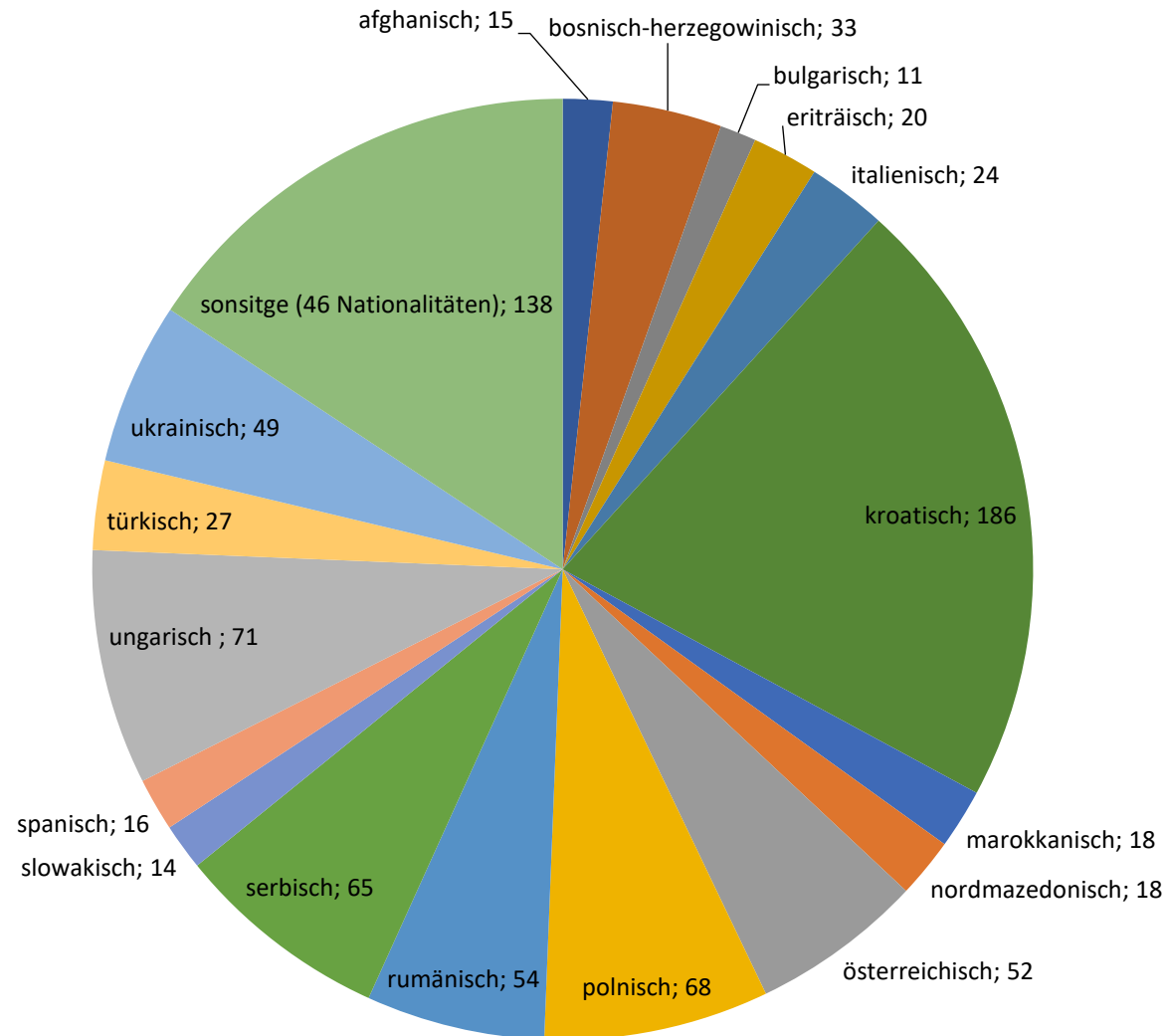


Ausländische Mitbürger




Ausländische Mitbürger = 63 Nationalitäten

Markt Glonn




Nationalitäten
mit mehr als 10
Einwohner



Zuzüge: 361 Personen

Wegzüge: 323 Personen



Wanderungssaldo: +38 Personen



26 Eheschließungen



34 Geburten



Gesamteinwohnerzahl:	5.350
<i>davon ausländische Mitbürger:</i>	879

Geburten:	34
------------------	-----------

Todesfälle:	65
--------------------	-----------

Zuzüge:	361
----------------	------------

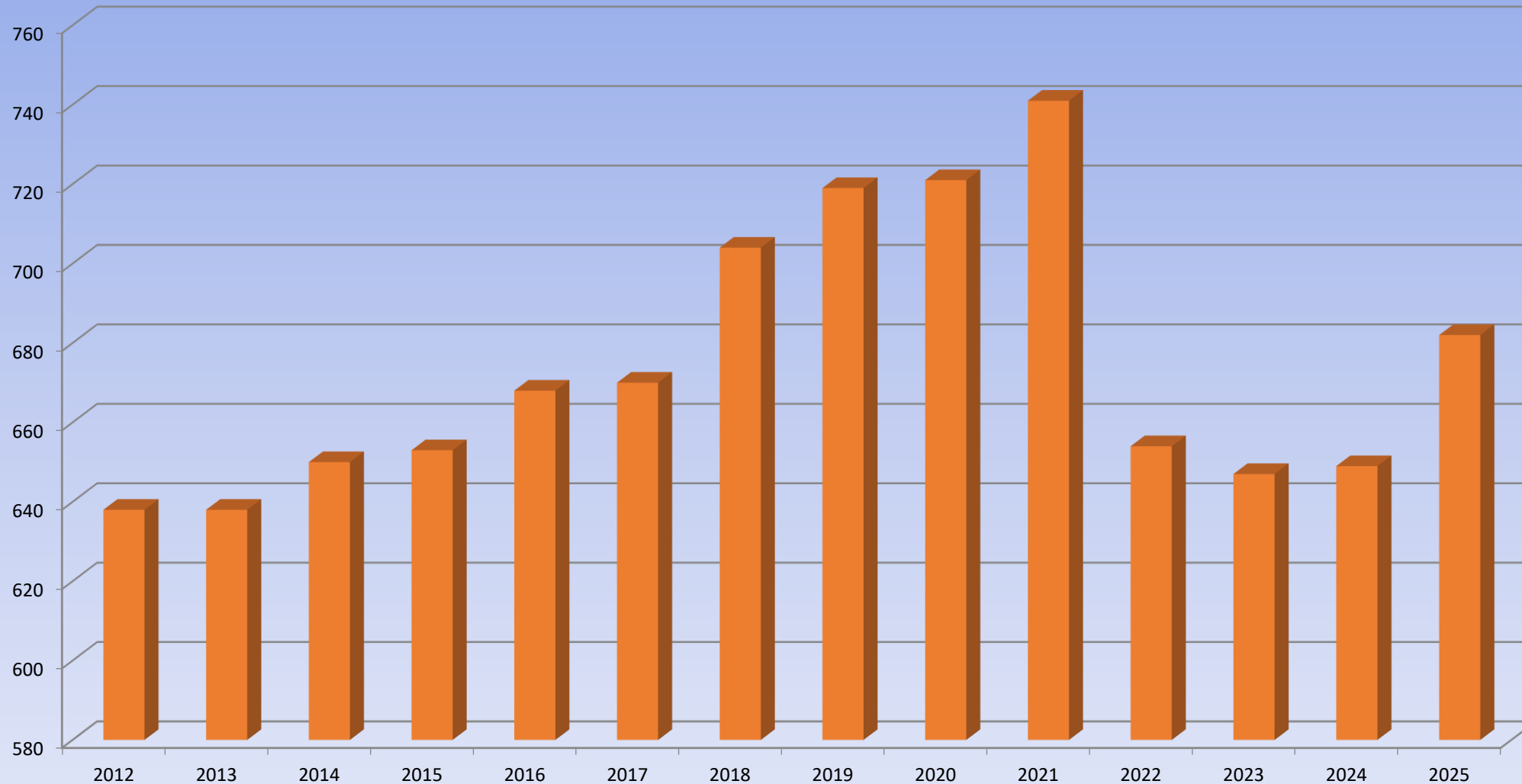
Wegzüge:	323
-----------------	------------

Eheschließungen:	26
-------------------------	-----------

Angemeldete Gewerbe:	682
-----------------------------	------------



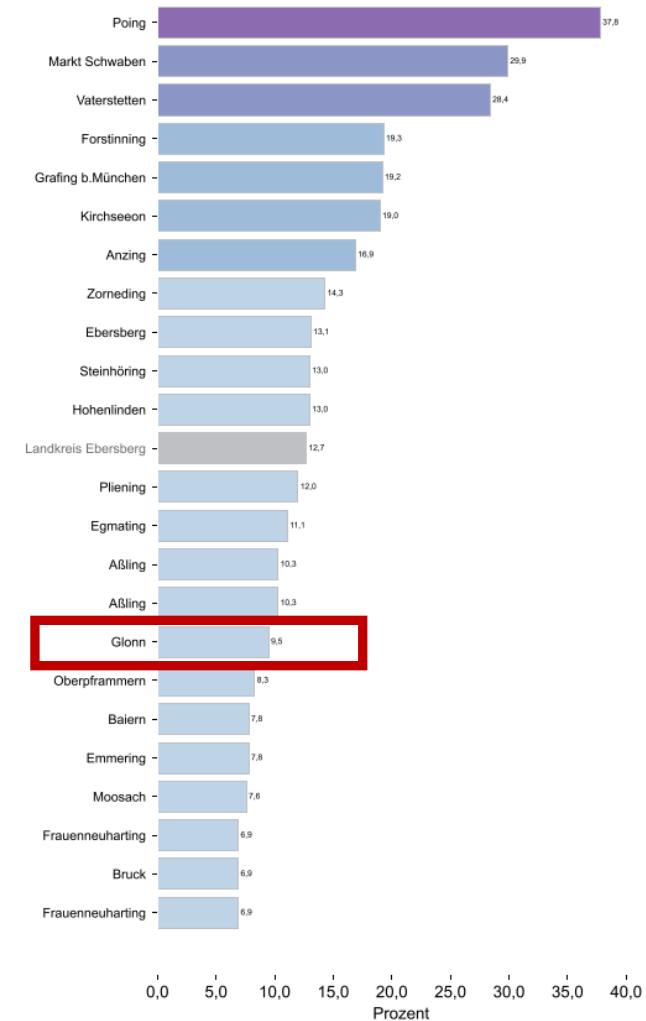
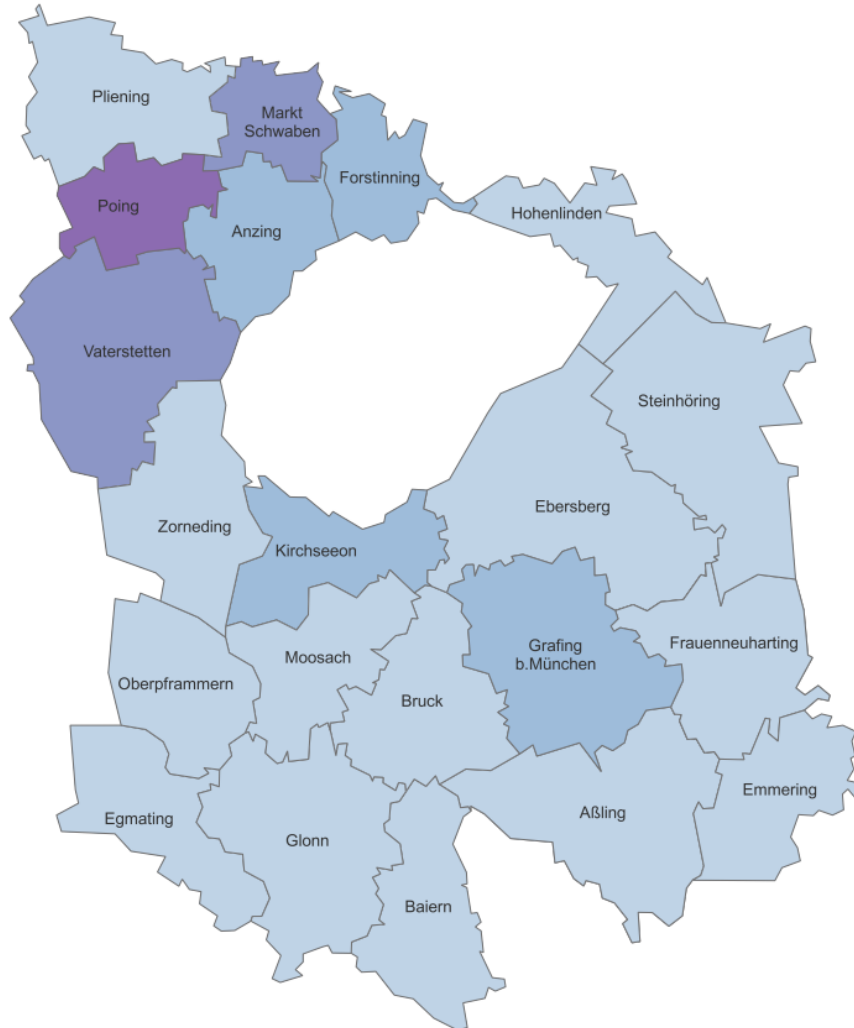
Gewerbebetriebe



2022 wurde das
Gewerberegister
bereinigt



Anteil Siedlungs- und Verkehrsfläche an der Gesamtfläche 2024 in %



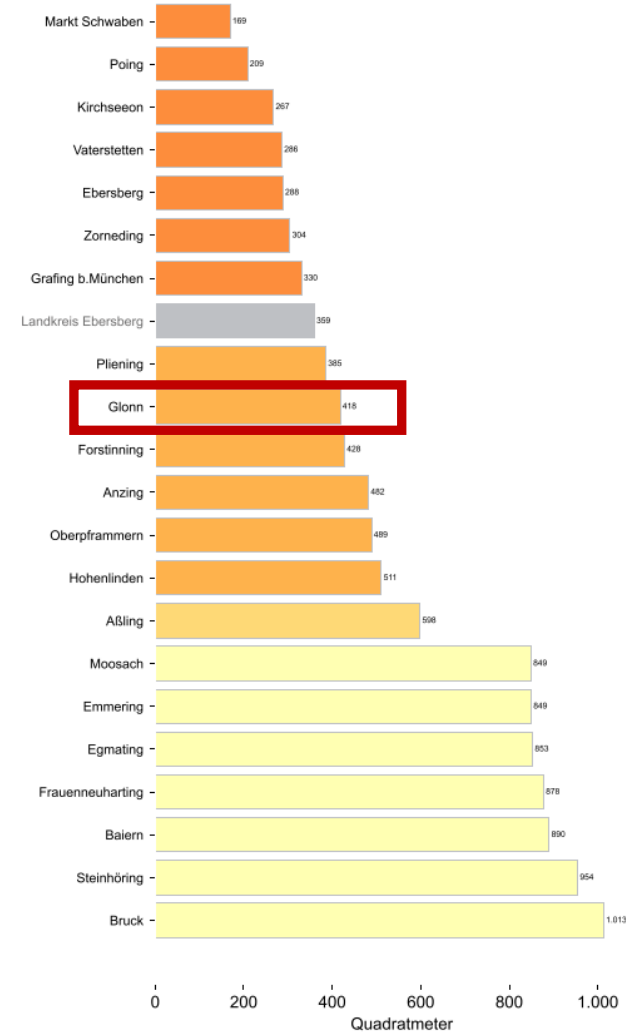
Aus der Kreisstatistik 2025
des Planungsverbandes
Äußerer
Wirtschaftsraum
München

Siedlungsfläche

Markt Glonn



Flächenintensität 2024 in m²



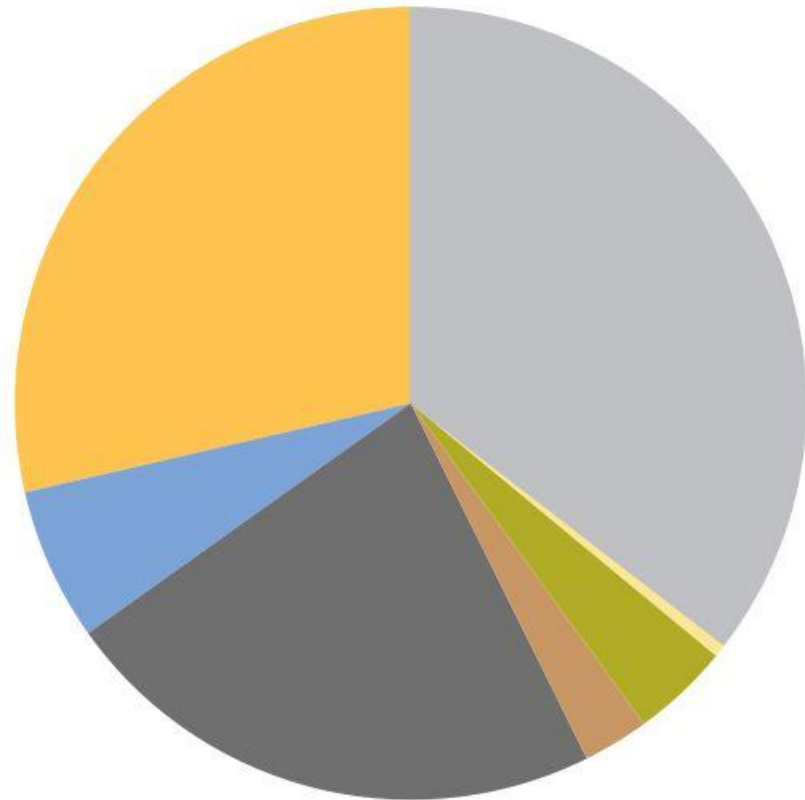
Aus der Kreisstatistik 2025
des Planungsverbandes
Äußerer
Wirtschaftsraum
München

Siedlungsfläche - Flächenanteile

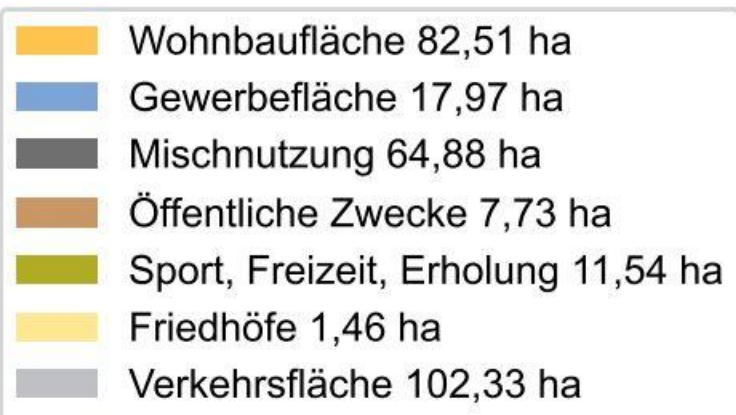
Markt Glonn



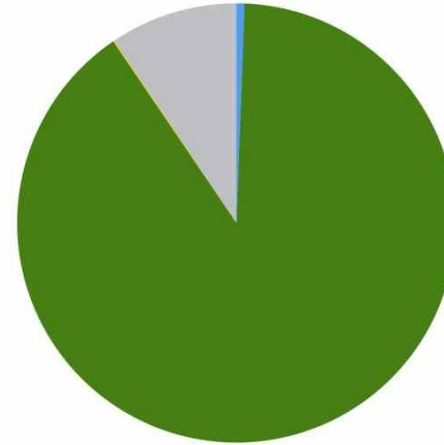
Struktur der Siedlungs- und Verkehrsfläche 2024



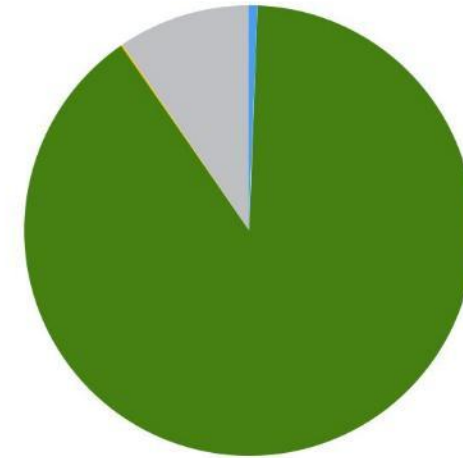
Flächennutzung Abb. 5



Gemeindegebiet: Flächennutzung 2014



Flächennutzung 2024



Aus der Gemeindestatistik 2025
des Planungsverbandes Äußerer
Wirtschaftsraum
München

2024

Gemeindeschlüssel	9175121
Fläche in km ²	30,23
Bevölkerung ¹	5.085
Bevölkerung ¹ je km ²	168,2
Sozialversicherungspflichtig Beschäftigte am Arbeitsort	1.813
Wohnungsbestand in Wohn- und Nichtwohngebäuden	2.360
Bevölkerungsentwicklung ¹ 2014 – 2024 absolut	121
Bevölkerungsentwicklung ¹ 2014 – 2024 %	2,44
Entwicklung der sozialversicherungspflichtig Beschäftigten am Arbeitsort 2014 – 2024 absolut	382
Entwicklung der sozialversicherungspflichtig Beschäftigten am Arbeitsort 2014 – 2024 %	26,69
Entwicklung des Wohnungsbestands in Wohn- und Nichtwohngebäuden 2014 – 2024 absolut	306
Entwicklung des Wohnungsbestands in Wohn- und Nichtwohngebäuden 2014 – 2024 %	14,90
Hebesatz Gewerbesteuer %	310
Hebesatz Grundsteuer A %	350
Hebesatz Grundsteuer B %	350
Zentralörtlichkeit gemäß Landesentwicklungsprogramm / Regionalplan	Grundzentrum
Raumkategorie gemäß Landesentwicklungsprogramm	Ländlicher Raum
Raum mit besonderem Handlungsbedarf	Nein



Gemeinde in Zahlen

Aus der Gemeindestatistik 2025
des Planungsverbandes Äußerer
Wirtschaftsraum
München



-wo kommt das Geld her



-was wurde damit gemacht



-wie schaute es am Jahresende 2025 aus



-wo steht die Gemeinde im Landkreisvergleich





Haushalt	Ansatz 2025	Ergebnis 2025
Verwaltungshaushalt	13.717.000 €	15.011.845,31 €
Vermögenshaushalt	17.811.000 €	15.497.409,27 €
Gesamtvolumen	31.528.000 €	30.509.254,58 €

Geplant: Zuführung vom Verw. zum Verm.-HH :
1.711.000 €
„sog. POSITIVE ZUFÜHRUNG“

Ergebnis: Zuführung vom Verw. zum Verm.-HH :
3.635.167,39 €
„sog. POSITIVE ZUFÜHRUNG“

VerwaltungsHH - wichtige Einnahmepositionen 2025

Markt Glonn



Bezeichnung	Ergebnis 2025
Öffentlichkeitsarbeit - Marktschreiber - Werbeanzeigen	47.630,00 €
Kasse - Verzinsung von Steuernachforderungen	8.324,12 €
Steueramt - Verspätungszuschläge	10.225,00 €
Wahlen - Erstattungen des Landes (2024: Landtag, Bezirkstag, Europa)	8.131,24 €
Rathaus - Mieten aus Gebäuden und Grundstücken	71.136,00 €
Feuerwehr - Erstattungen nach Feuerwehreinsätzen	21.681,86 €
Schule - Mieten aus Gebäuden und Grundstücken	333.012,00 €
Schule - Mieten aus Dienstwohnungen und ähnlichem (MKT)	14.040,00 €
Schule - Anteil Schülerbeförderung der Gemeinde Baiern	37.451,14 €
Schülerbeförderung - Zuweisungen für lfd. Zwecke vom Land	129.566,00 €
Klimaschutz - Zuweisungen vom Bund	51.267,75 €
Klimaschutz - Zuschüsse von Gemeinden	21.915,54 €
Jugend-Sozialarbeit - Erstattungen Landkreis - Personalkosten	9.579,50 €
Kindergärten ges. - Zuweisungen vom Land	1.158.805,87 €
Hallenbad - Benutzungsgebühren Schwimmbetrieb	11.962,62 €
Hallenbad - Benutzungsgebühren von Schwimmschulen, Grundschulen u.a.	32.580,55 €
Hallenbad - Benutzungsgebühren der VG Glonn	58.000,00 €
Straßen - Kommunal.Anteil a.d.Kfz-Steuer	79.700,00 €
Abwasser allg. - Kanalbenutzungsgebühren	580.553,70 €
Abfallentsorgung - Abfallgebühren - Hausmüll	377.966,00 €
Abfallentsorgung - Abfallgebühren (Verkauf Müllsäcke)	6.728,50 €
Abfallentsorgung - Erstattungen aus DSD	7.798,44 €
Abfallentsorgung - Abfallgebühren - Sperrmüll	18.016,50 €
Friedhof - Grabgebühren	12.320,05 €
Elektrizitätsversorgung - Photovoltaikanlage - (Einspeisevergütungen)	8.901,34 €
Elektrizitätsversorgung - Konzessionsabgaben	151.136,79 €
Wasserversorgung - Verbrauchsgebühren	522.119,14 €
Wasserversorgung - Sonstige Wassergebühren u. Entgelte	33.558,49 €
Lehrerwohnhaus - Mieten aus Wohnungen und ähnl.	25.487,04 €

VerwaltungsHH - wichtige Einnahmepositionen 2025

Markt Glonn



Bezeichnung	Ergebnis 2025
Grundsteuer -A-	29.767,45 €
Grundsteuer -B-	705.898,56 €
Gewerbesteuer (+ 1.141.000 €)	3.040.767,49 €
Gemeindeanteil an der Einkommensteuer (+ 122.000 €)	4.858.334,00 €
Gemeindeanteil an der Umsatzsteuer	288.343,00 €
Hundesteuer	14.270,00 €
Schlüsselzuweisungen vom Land	977.848,00 €
Einkommensteuerersatzleistung v. Land	351.811,00 €
Überlassung des Aufkommens aus der Grunderwerbsteuer	91.693,70 €
Verwarnungsgelder aus der komm. Verkehrsüberwachung (Ausgaben 23.287,47 €)	37.584,00 €
Zinseinnahmen	213.641,84 €

VermögensHH - wichtige Einnahmepositionen 2025

Markt Glonn

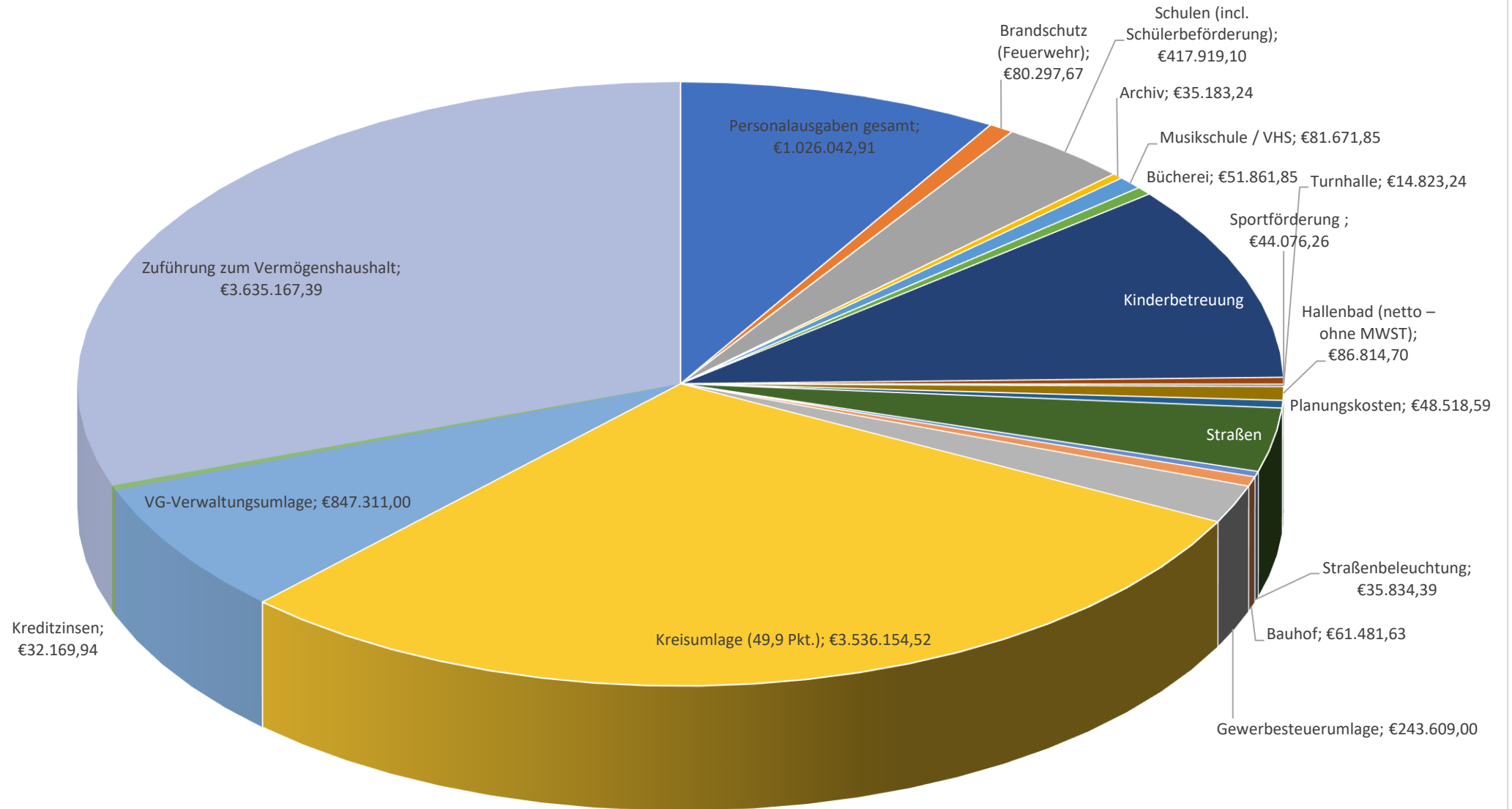


Maßnahme	Ergebnis 2025
Feuerwehr - Zuschuss vom Land (Schlauchpflegeanlage, Pager)	83.139,92 €
Sozialer Wohnungsbau - Zuschuss vom Land (AZ)	400.000,00 €
Straßen – Grundstücksverkäufe / Tausche	1.530,00 €
Straßen - Zuschuss vom Land (Straßenausbaupauschale)	28.904,00 €
Hochwasserschuss - Zuwendung Überschwemmungsgebietsermittlung	62.170,83 €
Abwasser allg. - Herstellungsbeiträge	87.344,69 €
Wasser allg. - Herstellungsbeiträge	44.847,87 €
Investitionspauschale vom Land	126.500,00 €
Zuführung vom Verwaltungshaushalt	3.635.167,39 €
Entnahme a. d. allg. Rücklage (KAR/Sollüberschuss Vorjahr)	9.813.104,57 €
Darlehensaufnahmen (Sozialer Wohnungsbau)	1.214.700,00 €

Verwaltungshaushalt 2025

Geldverwendung (nach Abzug der Einnahmen)

Markt Glonn



Verwaltungshaushalt 2025

Geldverwendung (nach Abzug der Einnahmen und ohne Investitionen)

Markt Glonn

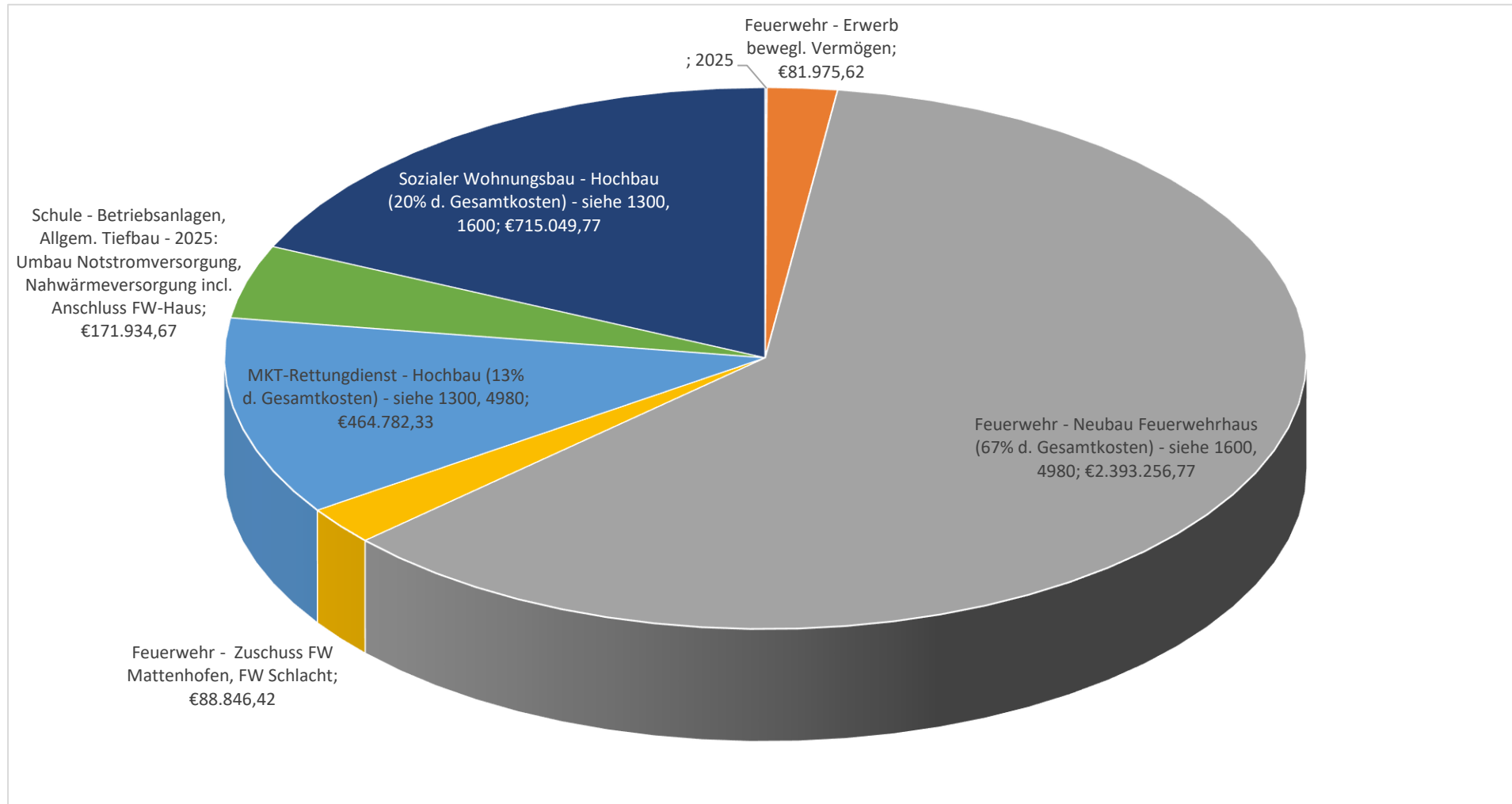


Bezeichnung	Ergebnis 2025
Personalausgaben gesamt	1.026.042,91 €
Brandschutz (Feuerwehr allgemein)	80.297,67 €
Schulen (incl. Schülerbeförderung)	417.919,10 €
Archiv	35.183,24 €
Musikschule / VHS	81.671,85 €
Bücherei	51.861,85 €
Kindergärten / Jugendarbeit / Krippe / Hort / Jugendsozialarbeit	1.249.955,82 €
Sportförderung (Sportplätze, externe Hallennutzung u.a.)	44.076,26 €
Turnhalle	14.823,24 €
Hallenbad (netto – ohne MWST)	86.814,70 €
Planungskosten (Bebauungspläne, AEG, Städtebauförderung u.a.)	48.518,59 €
Straßen (Unterhalt incl. Personalkosten)	405.539,93 €
Straßenbeleuchtung	35.834,39 €
Bauhof	61.481,63 €

Bezeichnung	Ergebnis 2025
Gewerbesteuerumlage	243.609,00 €
Kreisumlage (49,9 Pkt.)	3.536.154,52 €
VG-Verwaltungsumlage	847.311,00 €
Kreditzinsen	32.169,94 €
Zuführung zum Vermögenshaushalt	3.635.167,39 €



Im Vermögenshaushalt (ab 50 T€)



Vermögenshaushalt 2025

Investitionen

Markt Glonn



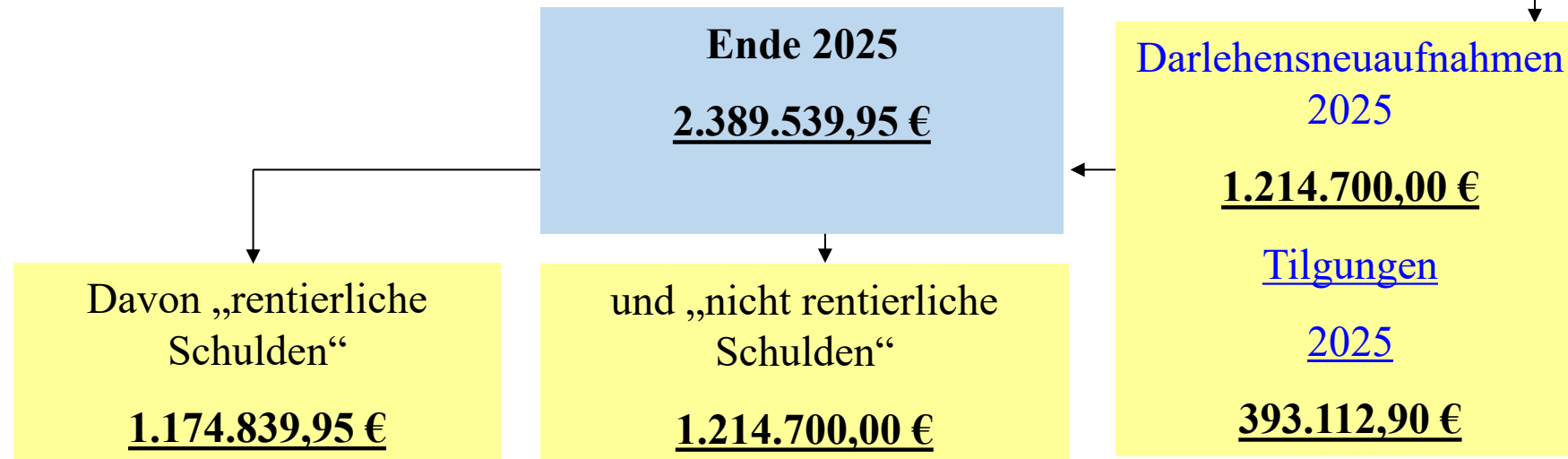
Maßnahme	Ergebnis 2025
Feuerwehr - Erwerb bewegl. Vermögen	81.975,62 €
Feuerwehr - Neubau Feuerwehrhaus (67% d. Gesamtkosten) - siehe 1600, 4980	2.393.256,77 €
Feuerwehr - Zuschuss FW Mattenhofen, FW Schlacht	88.846,42 €
MKT-Rettungsdienst - Hochbau (13% d. Gesamtkosten) - siehe 1300, 4980	464.782,33 €
Schule - Betriebsanlagen, Allgem. Tiefbau - 2025: Umbau Notstromversorgung, Nahwärmeversorgung incl. Anschluss FW-Haus	171.934,67 €
Ausgleichsflächen Öko-Konto - Grunderwerb / Aufwertung	16.383,51 €
Jugendarbeit - Hochbaumaßnahme - Bau Freizeitfläche, Bikepark, öffentl. Platz	6.889,07 €
Kinderhort - Hochbau	3.938,51 €
Sozialer Wohnungsbau - Hochbau (20% d. Gesamtkosten) - siehe 1300, 1600	715.049,77 €
Sportförderung - Grunderwerb	7.380,77 €
Turnhalle - Hochbaumaßnahme - Neubau	7.886,34 €
Straßen allg. - GrdErwerb, Notar,-u.Vermessungskosten	9.733,88 €
Straßen allg. - div. Sanierungsmaßnahmen	513.764,17 €
Straße Adling-Doblberg - Tiefbaumaßnahmen	17.505,12 €
Regenwasserbeseitigung - Tiefbaumaßnahmen (50%-Anteil - siehe 7001.9500) -Regenrückhaltebecken alte Kläranlage Haslach	17.752,40 €
Geh- und Radwege - Tiefbau/Planung	74.545,73 €
Brückenbau - Hochbaumaßnahme (Haslach/Mattenhofen)	86.523,07 €
Straßenbeleuchtung - Erweiterung (Neue Leuchtstellen, Umrüstung LED)	92.427,49 €
Hochwasserschutz - (Planungskosten, Objektschutz u.a.)	9.106,95 €
Abwasser allg. - Erwerb v. bewegl. Vermögen (2024/2025 PV-Anlage)	16.259,39 €
Abwasser allg. - Tiefbau allg.	69.157,67 €
Abwasser allg. - Regenwasserbeseitigung (50%-Anteil - siehe 6310.9500) -Regenrückhaltebecken alte Kläranlage Haslach	17.752,43 €
Bauhof - Vermögenserwerb allg.	10.890,59 €
Wirtschaftsförderung - Grunderwerb Schlacht	6.586,55 €
Wasser allg. - Tiefbaumaßnahmen allg.	6.000,00 €
Kredittilgung gesamt	393.112,90 €
Zuführung an die allgemeine Rücklage	10.186.771,67 €



31.12.2021	31.12.2022	31.12.2023	31.12.2024	31.12.2025
2.844.713	2.286.389	1.765.259	1.567.953	2.389.540

Dies entspricht einem Pro-Kopf-Verschuldung von ca. **448 €** (Landesdurchschnitt 787 €)

Informativ + GEWEG KU AdöR 378.750 € (519 €/EW)





Der Stand der **„Allgemeine Rücklage“** (angelegt als Kündigungsgeld) betrug zum 31.12.2025 genau **150.000 €**. Der gem. § 20 Abs. 2 KommHV gesetzlich geforderte Mindestbetrag wurde damit eingehalten.

Daneben ist noch der **Soll-Überschuss aus 2025** (nicht verbrauchte Mittel) in Höhe von **10.186.771,67 €** vorhanden.

Dieser Betrag steht für Investitionen ab dem Haushaltsjahr 2026 zur Verfügung.

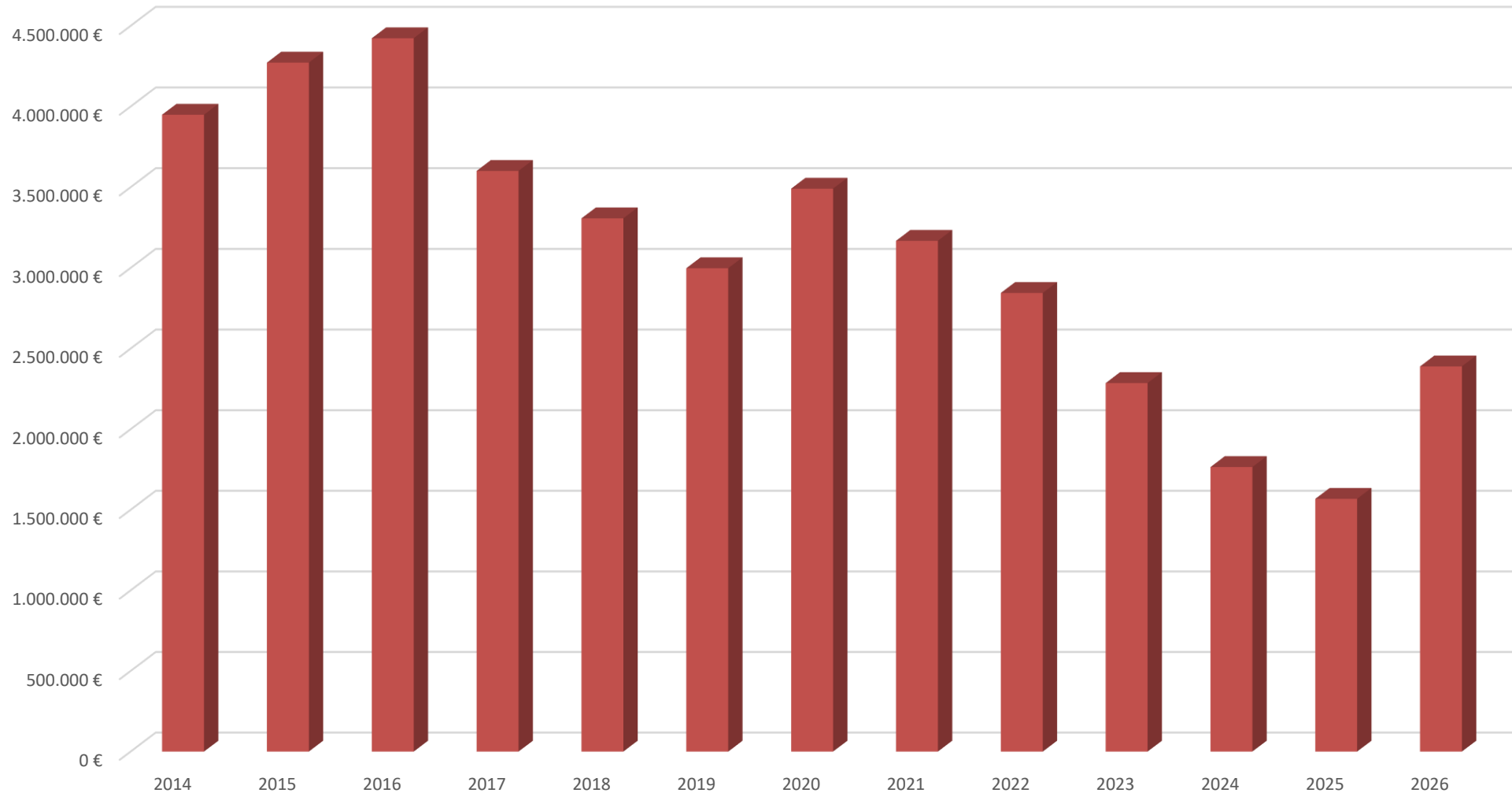


Rangfolge Umlagekraft 2026	Rangfolge Umlagekraft 2025	Kommune	Umlagekraft 2025 je EW in €	Prozentual zu Glonn
1	1	Poing	2.742,32	148,85%
2	3	Oberpfarrmern	2.104,89	114,25%
3	2	Forstinning	1.924,13	104,44%
4	7	Vaterstetten	1.884,38	102,28%
5	15	Glonn	1.842,32	100,00%
6	4	Pliening	1.708,35	92,73%
7	8	Hohenlinden	1.693,75	91,94%
8	11	Moosach	1.687,41	91,59%
9	6	Ebersberg	1.685,45	91,49%
10	5	Markt Schwaben	1.672,63	90,79%
11	13	Egmating	1.590,77	86,35%
12	9	Anzing	1.579,11	85,71%
13	10	Zorneding	1.577,19	85,61%
14	16	Kirchseon	1.512,11	82,08%
15	12	Grafing	1.487,91	80,76%
16	17	Aßling	1.463,74	79,45%
17	14	Bruck	1.458,94	79,19%
18	20	Frauenneuharting	1.445,34	78,45%
19	19	Baiern	1.416,50	76,89%
20	18	Steinhöring	1.406,69	76,35%
21	21	Emmering	1.264,03	68,61%

+/- 10%



Schulden zum 1.1.





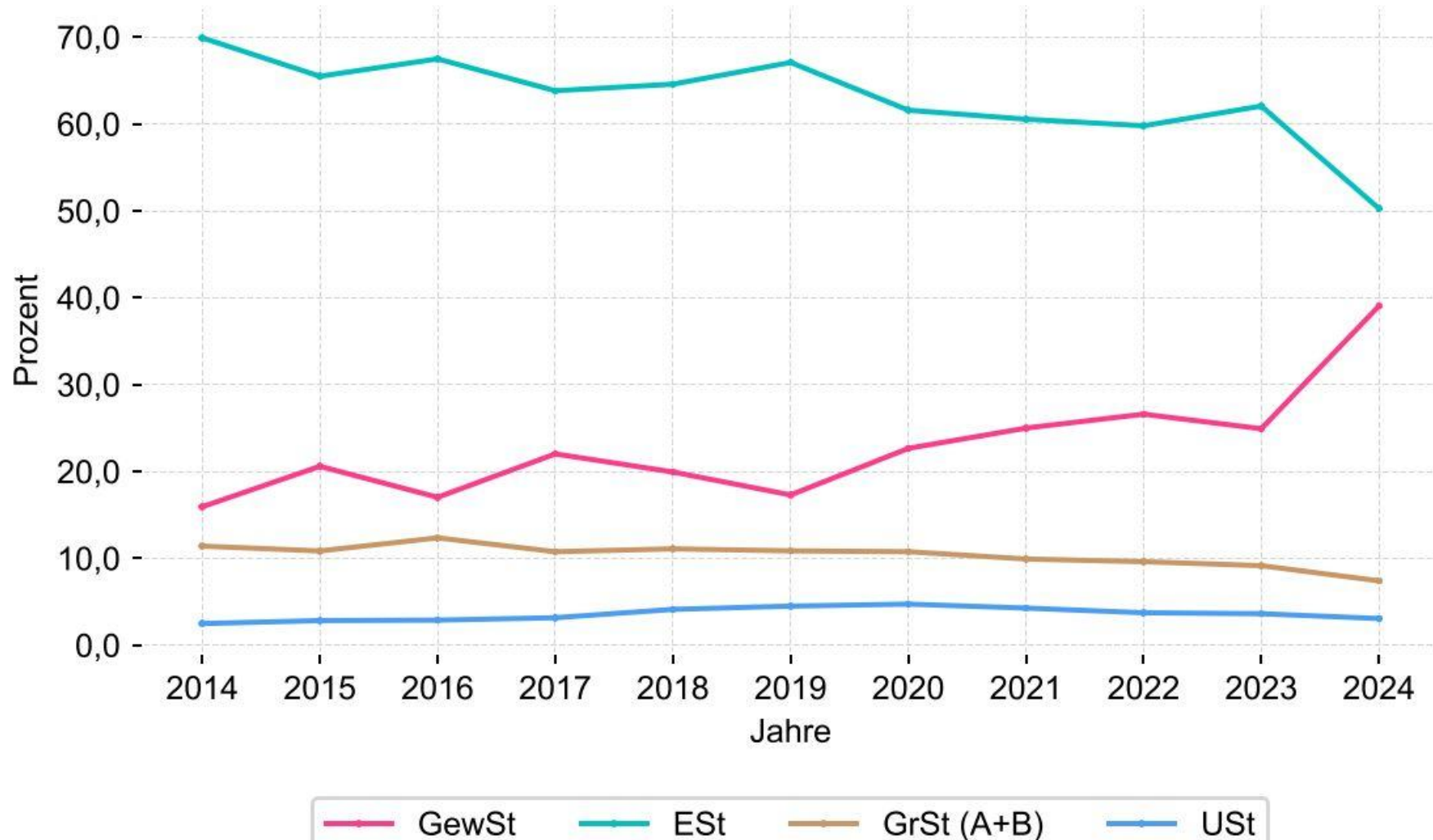
Kommunale Finanzen auf einen Blick

Jahr	2014	2016	2018	2020	2022	2024
Bruttoeinnahmen Verw.-HH in €	9.395.714	10.329.099	10.638.215	11.662.254	12.905.060	15.418.162
Bruttoausgaben Verw.-HH in €	9.294.442	10.906.486	10.277.441	10.778.170	13.432.424	13.887.422
Bruttoeinnahmen Verm.-HH in €	3.987.689	5.101.117	6.242.137	8.657.819	10.865.851	11.006.784
Bruttoausgaben Verm.-HH in €	4.311.322	5.092.639	5.401.943	9.354.057	8.698.082	11.362.151
Schlüsselzuweisungen in €	449.072	632.448	766.420	918.376	769.132	802.688
Gemeindesteuereinnahmen in €	4.243.966	4.842.324	5.681.315	5.973.342	6.842.213	8.993.766
Gemeindesteuereinnahmen je Einw ¹ in €	855	939	1.077	1.141	1.366	1.769
Schulden in € *	4.272.000	3.601.000	2.988.000	3.168.000	2.286.000	-
Schulden je Einw. in € [¹ ,*]	860,60	698,55	566,34	604,93	456,47	-

Aus der Gemeindestatistik 2025
des Planungsverbandes Äußerer
Wirtschaftsraum
München



Anteil der Steuerarten an den Gemeindesteuereinnahmen in %



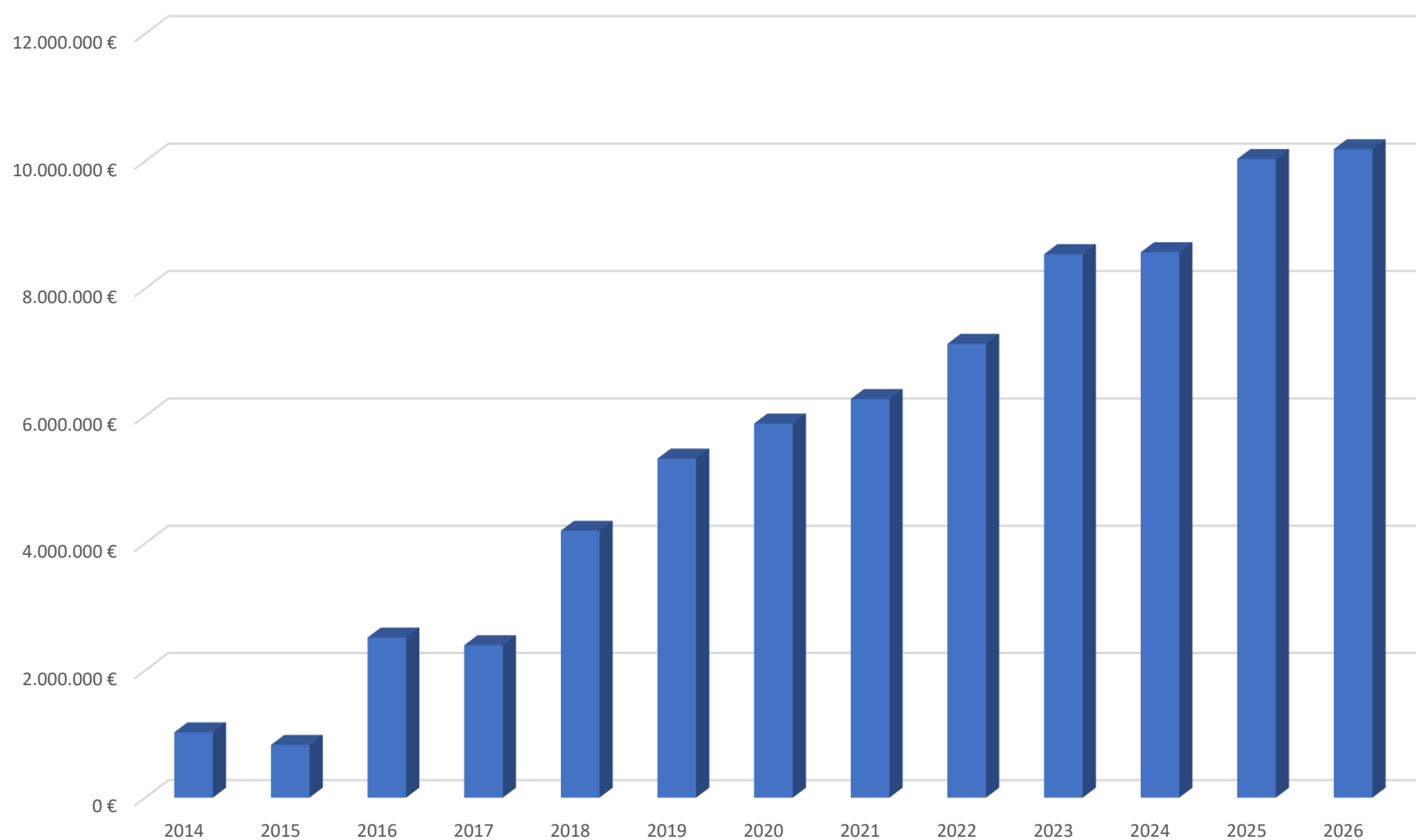
Aus der Gemeindestatistik 2025
des Planungsverbandes Äußerer
Wirtschaftsraum
München

Mehrjährige Entwicklung der Rücklagen

Markt Glonn



Rücklagen zum 1.1.

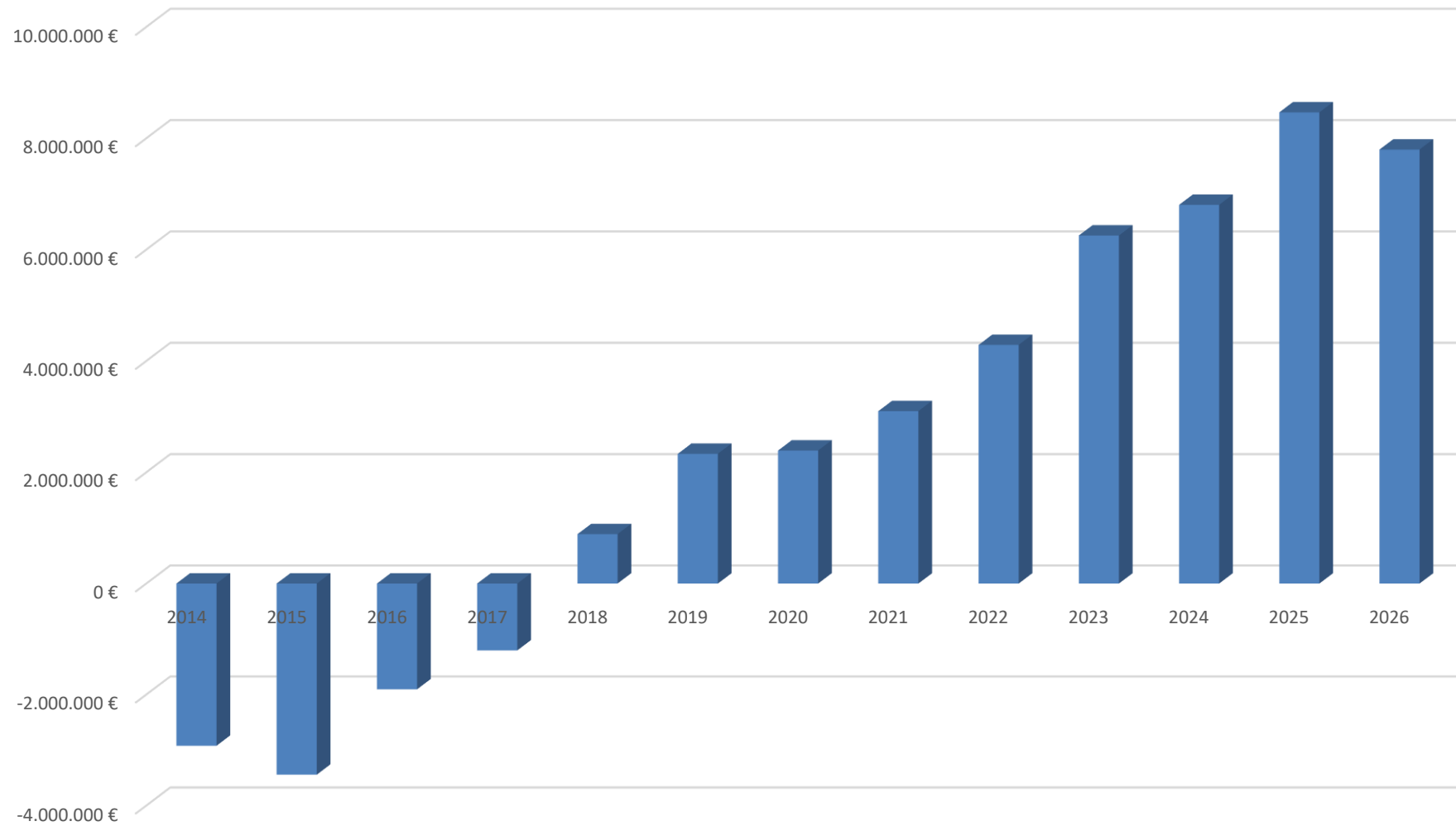


Mehrjährige Entwicklung Rücklagen abzüglich Schulden

Markt Glonn



Rücklagen abzüglich Schulden zum 1.1.





Bauantrag für	2025	2024	2023	2022	2021	2020	2019	2018	2017
Neubau Wohngebäude	11	11	6	18	17	18	11	10	12
Umbau / Erweiterung von Wohngebäuden	11	10	9	11	6	13	8	8	4
Bauanträge Gewerbe	3	4	10	9	8	8	8	8	10
Bauanträge Landwirtschaft	4	5	8	5	4	4	2	3	4
Sonstige Vorhaben (Carport, Terrasse, Gaube etc.)	10	13	6	17	24	12	8	12	13
Gesamt <small>(ggf. mehr als die Summe, da ein Bauantrag teilweise mehrere Bereiche betrifft)</small>	39	47	48	60	59	51	35	39	40
Davon als Vorbescheid	6	4	10	9	6	10	6	0	2
Im Genehmigungsfreistellungsverfahren	1	2	1	0	3	0	1	0	1
Zurückgezogen	4	3	3	3	4	4	2	1	2



*Projekte /
Informationen
2025*



Anzahl der 2025 in Glonn betreuten Kinder

Hort: 103

Kindergarten: 190

Kinderkrippe: 48

Gesamtzahl: 341



**Gesamtaufwendungen 2025 der Gemeinde nach Abzug der
Einnahmen: 1.249.955,82 € (~3.666 €/Kind; Vorjahr ~3.808
€/Kind)**



**Gesamtaufwendungen 2025 (ohne Investitionen)
der Gemeinde incl. Schülerbeförderung:**

417.919,10 € (nach Abzug der Einnahmen)

Turnhalle

Markt Glonn



**Unterhaltskosten
ca. 15.000 €**





Schüler aus Glonn 2024/2025 (Stand 01.10.2024)	Schüler aus Glonn 2025/2026 (Stand 01.10.2025)
229	234

Gemeinde	HH-Plan 2017 Schülerzahl	HH-Plan 2018 Schülerzahl	HH-Plan 2019 Schülerzahl	HH-Plan 2020 Schülerzahl	HH-Plan 2021 Schülerzahl	HH-Plan 2022 Schülerzahl	HH-Plan 2023 Schülerzahl	HH-Plan 2024 Schülerzahl	HH-Plan 2025 Schülerzahl	HH-Plan 2026 Schülerzahl
Baiern	67	76	76	78	75	72	80	74	74	76
Bruck	18	16	20	18	17	13	16	11	6	10
Egmating	5	6	10	15	13	12	18	11	14	16
Glonn	244	232	248	250	232	211	234	235	229	234
Moosach	10	9	8	9	14	16	13	9	8	6
Oberpframmern	3	11	14	10	14	18	18	19	16	16
VG-Gesamt	347	350	376	380	365	342	379	359	347	358



Unterstützung der Sportvereine

(z.B. Bereitstellung eigener Liegenschaften, Kostenübernahme bei Nutzung fremder Hallen (bis 10 T€ zu 100% – dann 50% Zuschuss; in 2025 ca. 16.000 €), Sportplatzpflege, Baumpflege, Winterdienst)




Hallenbad

Markt Glonn

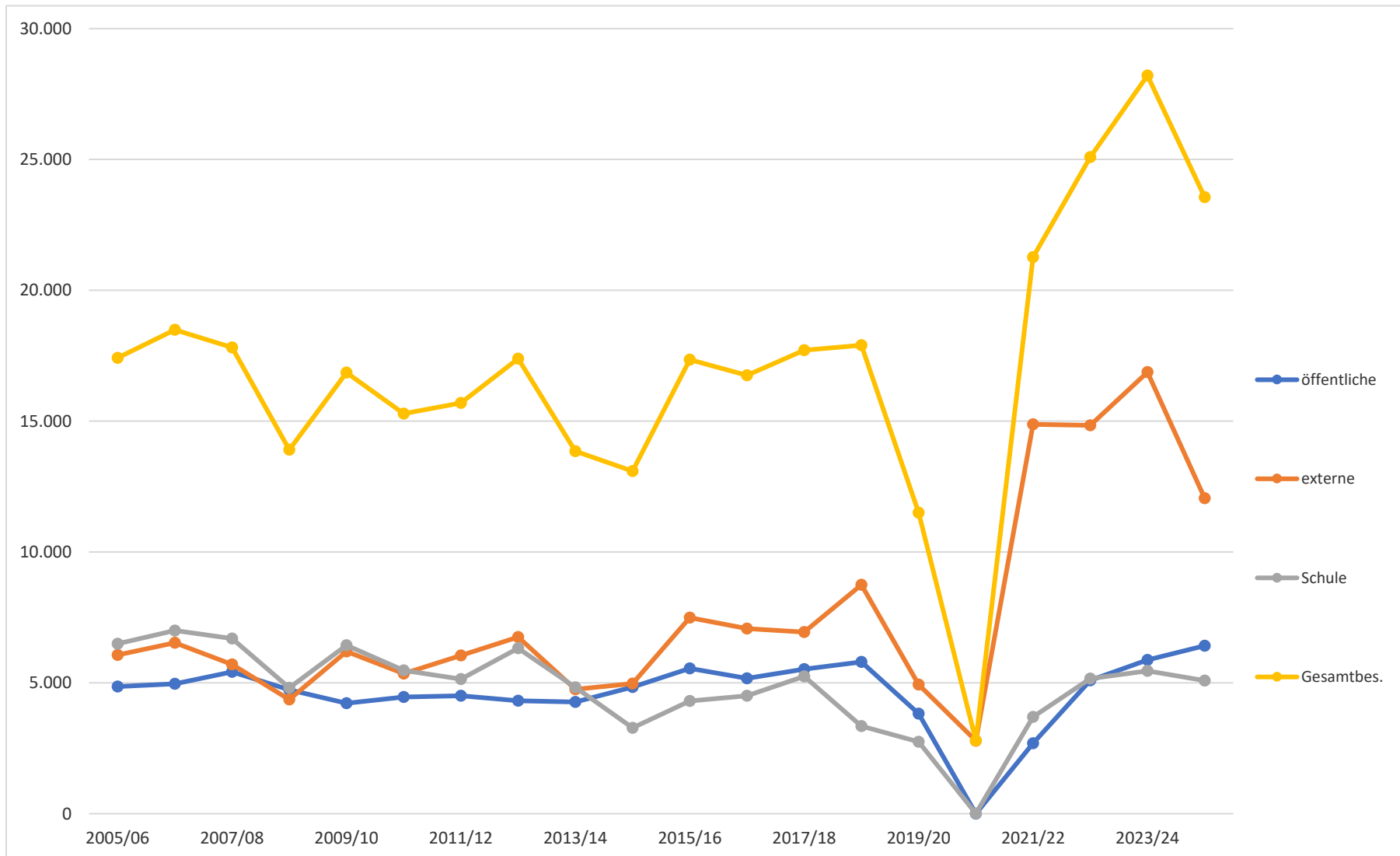


Betriebsdefizit: ca. **87.000 €** (Vorjahr: 90.000 €)
Kosten Markt Glonn: (incl. VG-Anteil + 35 T€ → **gesamt 122 T€***)
Nutzer: **23.562**
(von 09.2024 bis 07.2025)



Freie Schule Glonn
Grundschulen in der VG Glonn
Comeniuschule
KiJuFa Glonn
Mittelschule Glonn
Schwimmschule Haslreiter
Schwimmschule Puls
SC Velo Keller - Vagen
Wasserwacht Glonn
FFW Glonn
Volkshochschule (VHS)

* Enthält einige mehrjährige Betriebsaufwendungen. Z.B. Tausch Aktivkohlefilter in 2024 nach 10 Betriebsjahren



Aufgrund von Corona
Einschränkungen in den
Jahren 2020 und 2021

Durch die Sanierung des
Hallenbades in Ebersberg
nutzte der Schwimmverein
Grafring-Ebersberg das
Hallenbad 2023 und 2024
intensiv



- Wasserversorgung
- Abwasserentsorgung
- Winterdienst
- Pflege öffentlicher Grünanlagen
- Straßenunterhalt
- Spielplätze
- Gebäude
- Verkehrssicherheit
- Kontrollen
- Hausmeisterarbeiten





Aufwendungen 2025: 430.576,95 € (netto)

- Personalkosten
- Unterhalt (Wasserrohrbrüche u.a.)
- Stromkosten
- Post- u. Fernmeldegebühren
- Untersuchungen (Wasserproben u.a.)
- Sachverständigenkosten
- Fahrzeugunterhalt
- Abschreibungen / Verzinsungen
- Grunderwerb, Hausanschlüsse
- Netzerweiterungen, Vermögenserwerb





Aufwendungen 2025: 635.396 €

- Unterhalt (Reparaturen)
- Kanalspülungen
- Personalkosten
- Klärschlammentsorgung
- Stromkosten
- Chemikalien
- Untersuchungen (Labor u.a.)
- Fahrzeugunterhalt
- Technische Betriebsführung
- Abwasserabgabe
- Abschreibungen / Verzinsungen





Mit einem Saugbagger wurde 2023 der alte Klärschlamm abgesaugt und entsorgt. In 2024 / 2025 fanden ein teilweiser Rückbau und Planungen/Abstimmungen für den Umbau statt. Nach Abschluss der Umbauarbeiten in 2026 wird das Becken als Rückhaltung für Regenwasser dienen.



Uferschutz Brücke Kupferbach bei der Einmündung des Augrabens



Öffnungszeiten Wertstoffhof

- Donnerstag und Freitag von 15.00 Uhr bis 18.00 Uhr
- Samstag von 09.00 Uhr bis 12.00 Uhr
- Vom 01.04. - 30.11. zusätzlich Montag, Mittwoch
15.00 Uhr bis 18.00 Uhr






Gemeindefriedhof

Gesamtaufwendungen 2025: 37.181 €

(davon kalkulatorische Kosten: 29.153 €)

Friedhof – Baumgräber,
Stelen, Familiengräber

Markt Glonn



Straßenbau Quellenstraße

Markt Glonn



Straßenbau Grottenweg

Markt Glonn



Straßenbau Kosterweg

Markt Glonn





Straßenbau Straßenabschnitte bei Kreuz

Markt Glonn



Straßenbau Glonn - Mattenhofen

Markt Glonn



Straßenbau Reisental

Markt Glonn



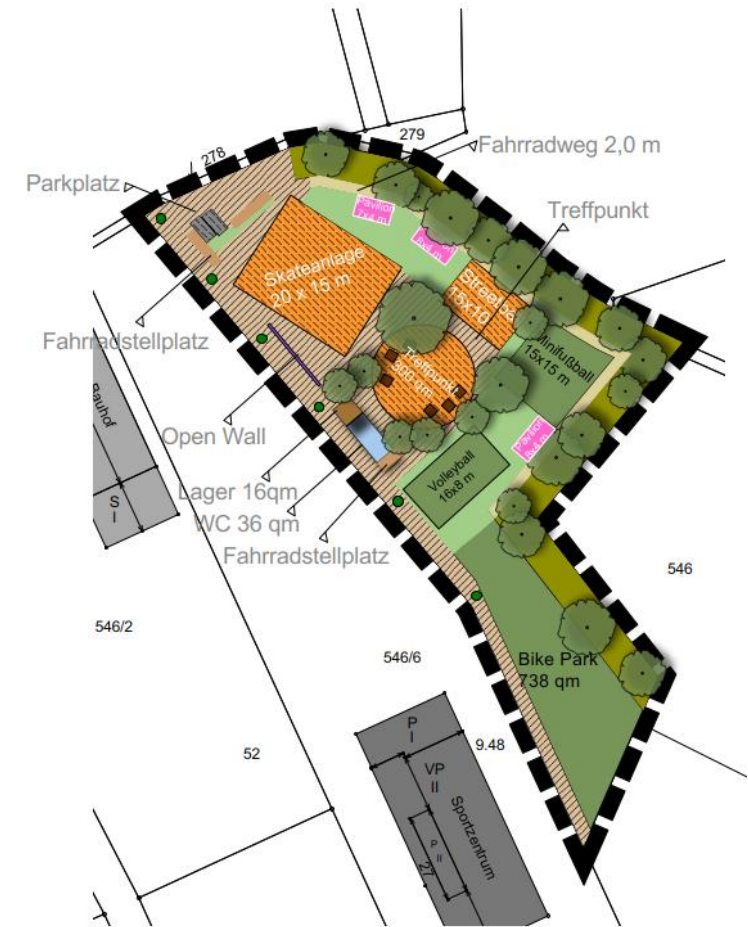
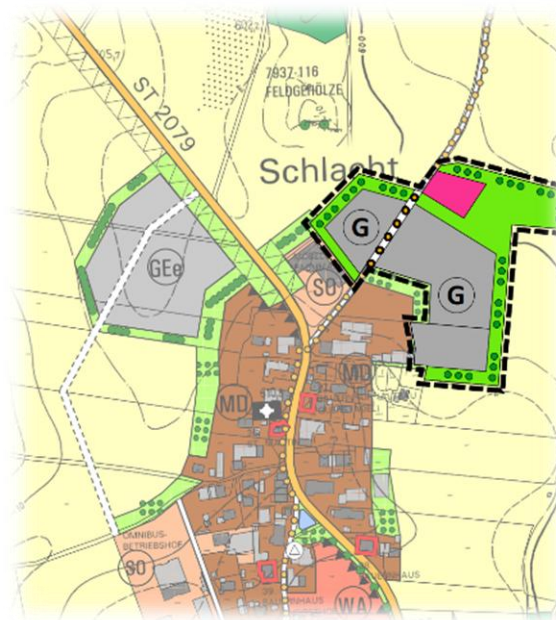
Straßenbau Westerndorf / Schießstätte

Markt Glonn





- Festlegung Sanierungsgebiet
- Straßenbebauungsplan
Feldkirchner Straße
- Gewerbegebiet Schlacht Nordost
- Freizeitfläche beim Bauhof





**Gesamtaufwendungen 2025 (ohne Investitionen) der Gemeinde nach
Abzug der Einnahmen: 80.297,67 €**





Feuerwehr – Einsatzstatistik 2025 (ohne Ortsteilfeuerwehren)

Markt Glonn



Einsatzarten (Pflichtaufgaben)	Anzahl	Vorjahr
Einsätze im abwehrenden Brandschutz (Brände)	27	20
Einsätze im Technischen Hilfsdienst (Technische Hilfeleistungen (THL))	53	81
Einsätze mit ABC-Gefahrstoffen	1	2
Sicherheitswachen	0	1
Sonstige Tätigkeiten	14	11
Summe	95*	115

geleistete Einsatzstunden	Stunden	Vorjahr
Führungspersonal	113	92
ehrenamtlich Fw-Dienstleistende	1090	1021
hauptamtliches Personal	0	0
Summe Einsatzstunden	1203	979

Übungen	Anzahl	Vorjahr
Übungen	46	40
Übungsstunden	1264	1047
Geleistete Ausbildungsstunden (incl. Lehrgänge)	718	543
Zusätzliche ehrenamtliche Stunden	1404	1729
Summe Gesamtstunden	4589	4298

Zusätzlich Einsätze zur Personenrettung (28 betreute/gerettete)

Bei den Einsätzen wurde kein Feuerwehrdienstleistender verletzt

*) Einsatzzahlen enthalten 13 Fehllalarmierungen

Insgesamt 4.589 Stunden ehrenamtliche Arbeit für die Mitbürger



Sanitätswachdienste 2025

Eigenes Einzugsgebiet

- Herrmannsdorfer Gartenmarkt
- Tanzmusifest Wiesmühle
- Fronleichnam
- Kinder- und Jugendfest
- Nachtflohmarkt
- Glonner Dorffest
- FFW Mattenhofen
- Marktfest Ökomodellregion
- Chor- und Orchesterverein Konzert
- Herrmannsdorf Erntedankfest
- „Schlacht is back“ Discoparty
- Herrmannsdorfer Weihnachtsmarkt

Unterstützung anderer Bereitschaften

- Biathlon Weltcup Ruhpolding
- „Dach über Kopf“ Festival Moosach
- Bettelhochzeit Emmering
- Reitturnier Aiterndorf
- Deutsche Meisterschaft im Elfmeterschießen
- XLETIX Erding
- Volksfest Grafing
- Volksfest Vaterstetten
- BergerBeats Lorenzenberg
- Fußballturnier Einrichtungsverbund Steinhöring
- Reitturnier Niederseeon
- Leonhardifahrt Grafing
- Eishockey Grafing
- Festsonntag Schützen Niederried
- Motocross Hohenlinden
- Kartmeisterschaft Ampfing
- Volksfest Poing
- Besuch von Dr. Markus Söder in Poing



- SanWD: 33 Helfende haben 1.007h geleistet
- Fortbildung: 46 Helfende haben 843h geleistet
- Verwaltung: 10 Helfende haben 1.179h geleistet
- Blutspende: 14 Helfende haben 150h geleistet
- HvO: 14 Helfende 16.856h Bereitschaftszeit / 452h im Einsatz

- Summe mit Bereitschaftszeit: 20.487h
- Summe ohne Bereitschaftszeit: 3.179h



Einsatzzahlen: 167

/

Behandelte Patienten: 180

Einsatzziele nach Häufigkeit:

Glonn: 120 ~ 72%

Egming: 17 ~ 10%

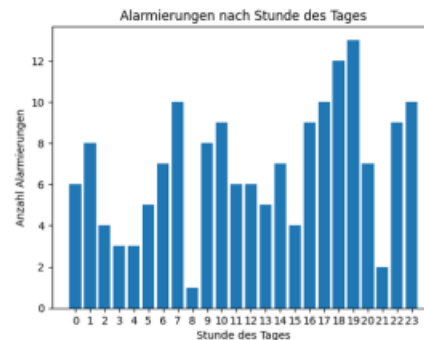
Baiern: 15 ~ 10%

Oberpfammern: 10 ~ 6%

Grafig: 1

Moosach: 1

Bruck: 1



08-22 Uhr: 65

22-08 Uhr: 102

1. Herz Kreislauf: 29

2. Trauma: 22

3. Herz Kreislauf vitale Bed.: 18

4. Neurologisch: 14

.

.

.

12. Reanimation: 5

Weitere Statikstiken:

- > ~ 09:46 min. Vorsprung vor dem Rettungsdienst
- > 35 min. Länge Wartezeit auf den Rettungsdienst
- > 01-96 Jüngster und ältester Patient
- > 03:33h längster Einsatz
- > 14 Eingesetzte Kräfte

Feuerwehr und Rettungsdienst Gebäude mit 5 Wohnungen

Markt Glonn



Feuerwehr und Rettungsdienst Gebäude mit 5 Wohnungen

Markt Glonn



Feuerwehr

Wohnungen



Rettungsdienst

Sitzungs- und
Versammlungsräume

Eingang

BRK /
Wasserwacht

Feuerwehr und Rettungsdienst Gebäude mit 5 Wohnungen

Markt Glonn



Feuerwehr und Rettungsdienst Gebäude mit 5 Wohnungen

Markt Glonn



Feuerwehr -Planung Gebäude mit Wohnungen

Markt Glonn



Die berechneten Baukosten ohne Grundstück liegen bei ca. 12 Mio. € Brutto incl. Planungskosten.

Stand 31.12.2025 lag das Vergabevolumen inklusive Nachträge bei ca. 75% der berechneten Baukosten der vergebenen Gewerke.



- GESCHOSSFLÄCHE "ALLGEMEINE NUTZUNG" (ANTEIL LT. FLÄCHENPROPORZ)
- GESCHOSSFLÄCHE "FEUERWEHR"
- GESCHOSSFLÄCHE "RETTUNGSDIENST"
- GESCHOSSFLÄCHE "MULTIFUNKTION" (FEUERWEHR UND GEMEINDE)
- GESCHOSSFLÄCHE "WOHNEN"

Summe Geschossfläche				2.764,37	m²
Allgemeinflächen			252,52	m ²	
Geschoßfläche ohne Allgemeinflächen				2.511,85	m²
davon:					
Multifunktion			273,04	m²	10,87%
Feuerwehr			1.480,23	m²	58,93%
Rettungsdienst			320,91	m²	12,78%
Wohnen			437,67	m²	17,42%

Wegeverbindung Postanger - Kastenseestraße

Markt Glonn





Goldenes Bücherei-Siegel vom Michaelsbund für 2024/2025 mit maximaler Punktzahl

Medien

- Derzeit stehen 10.041 Printmedien, 641 Zeitungen/Zeitschriften Abbos, 951 Tonies/CDs/MCs und 174 Spiele zur Ausleihe zu Verfügung.
- Zusätzlich Medien und Zeitschriften Abbos durch die „Onleihe“
- Ca. 7000 Lizenzen für E-Learning

Ausleihzeiten	
Sonntag	9:30 - 11:30 Uhr
Mittwoch	9:30 - 11:30 und 16:00 - 18:00 Uhr
Freitag	14:30 - 16:30 Uhr

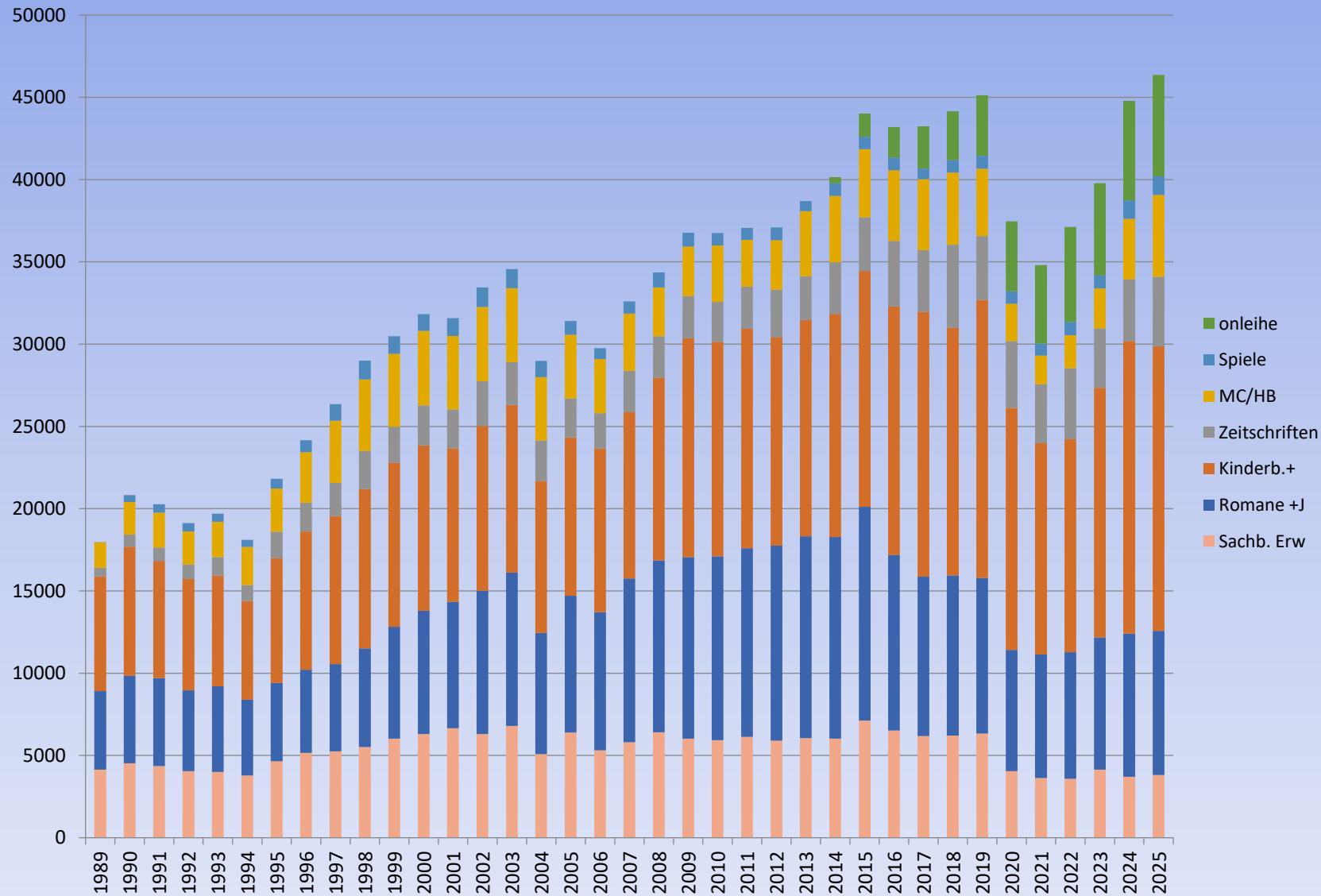
Die Glonner Bücherei besteht seit 22.4.1923.
Die Betriebskosten lagen 2023 bei 71.116 €.

Ausleihstatistik

- 46.366 Ausleihen in 2025
- Davon 6.172 Ausleihungen über die Onleihe
- 1.276 aktive Benutzer
- Sehr guter Bestand an Büchern, Zeitschriften und Medien

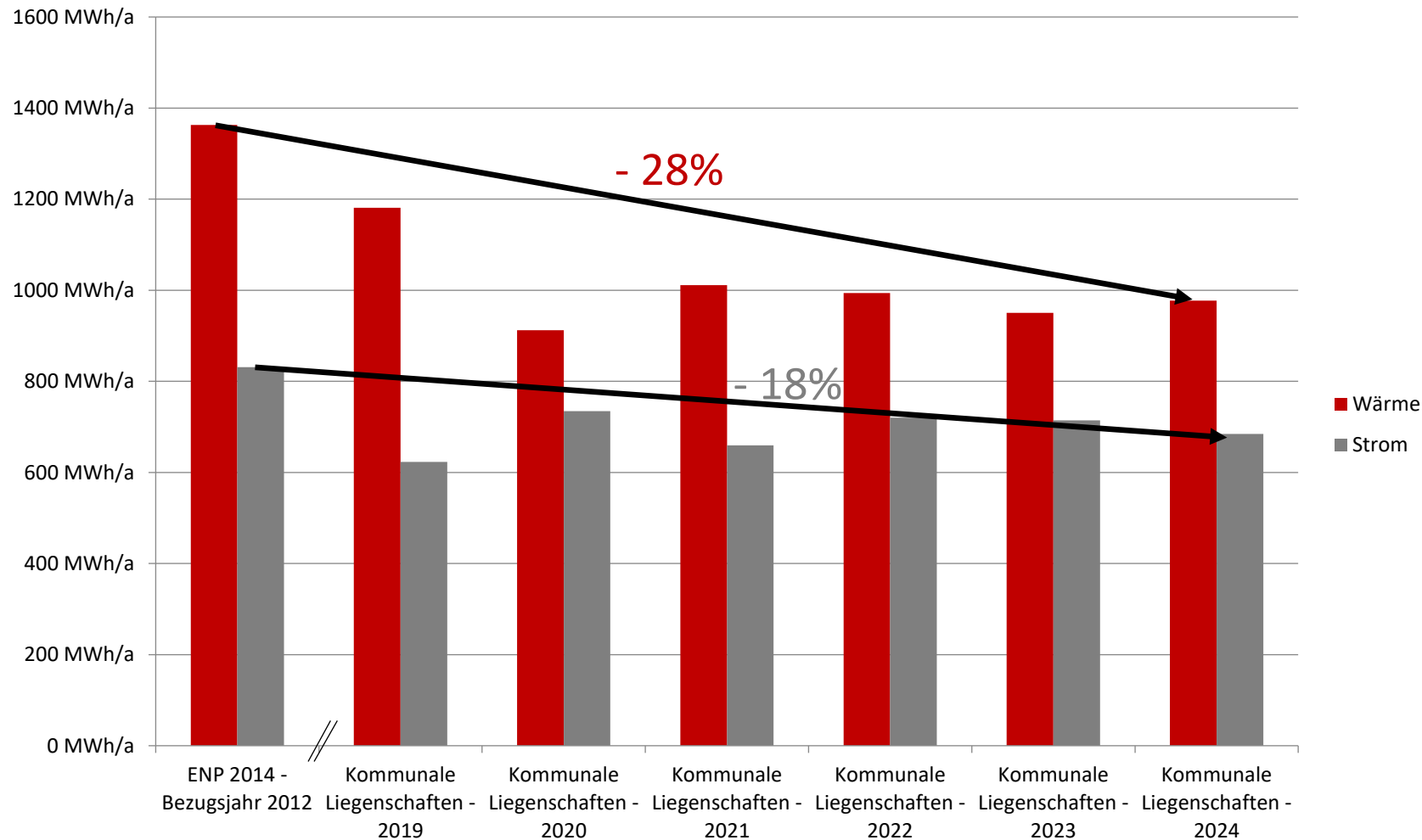
Bücherei Statistik 1989 bis 2025

Markt Glonn





Energieverbrauch der Gemeinde



Werte für 2025

Wärme: 977 MWh

Strom: 684 MWh

Strombezug:

EBERStrom – 100% regenerativ aus der Region

Wärmebezug:

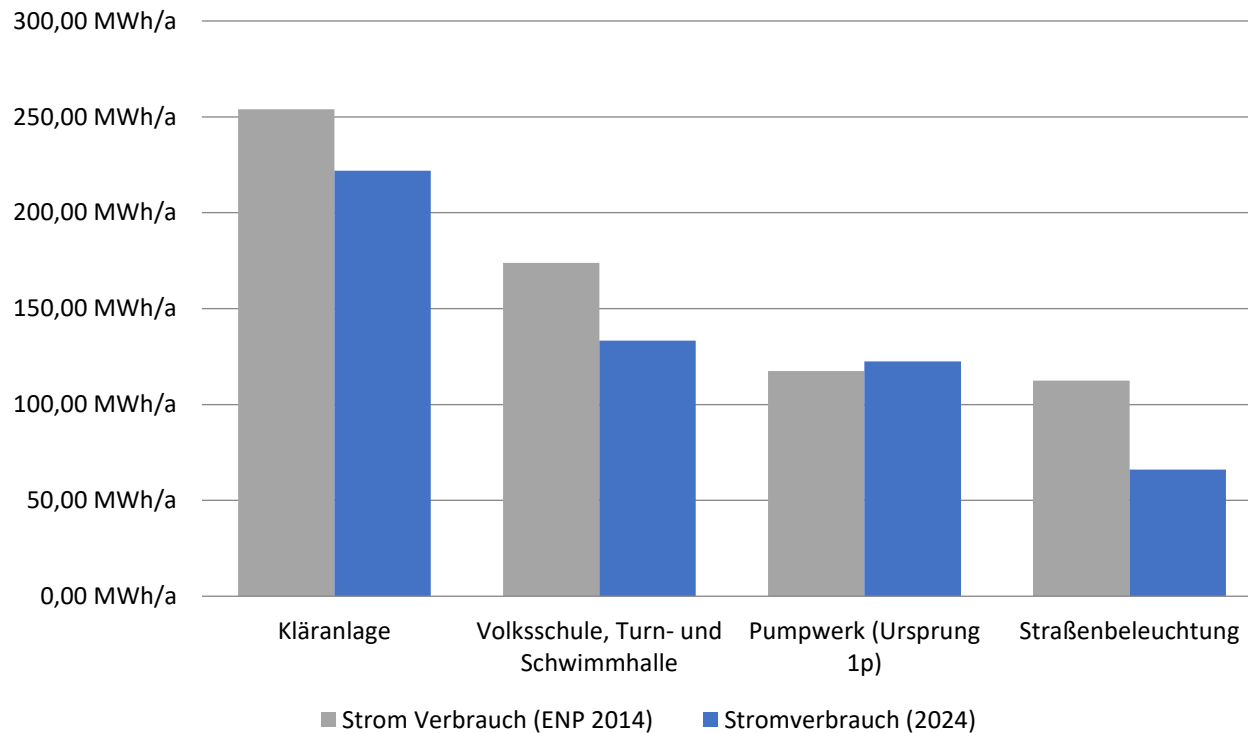
Nahwärmeleitung mit Hackschnitzelkessel und ca. 29 MWh (~5,8 Tonnen Pellets) für Bauhofgebäude

Einsparpotentiale gemäß Energienutzungsplan 2014:

- Strom: 15 %
- Wärme: 30%



große kommunale Stromverbraucher



Anmerkungen:

- seit 2014 Zubauten wie Dorffestplatz, Lüftung Mittelschule, ... -> höherer Stromverbrauch
- Pumpwerk versorgt Gemeinde Baiern zu 1/3 mit, was 2014 noch nicht der Fall war



Mobilitäts-Daten 2024/25

- ca. 7.500 km mit PKW (Kläranlage)
- ca. 7.300 km mit E-Auto (Wasser)
- ca. 9.000 km mit PKW (Wasser)
- ca. 6.500 km mit PKW (Bauhof)
- ca. 4500 km mit LKW + 400 Kranstunden – Diesel
- vier Traktoren mit insg. ca. 1.200 Betriebsstunden (Bauhof)



Markt Glonn



	CO ₂ -Äquivalente pro Einwohner (t/EW)			Landkreisziel basierend auf CO ₂ -Neutralitätsbericht 2020, Wuppertal Institut ¹⁸	Erzeugung erneuerbarer Strom	Erzeugung erneuerbare Wärme		
	2012	2022	2030				Erzeugung (%)	
							2022	2022
Anzing	13,8	12,1	< 2,0	38 %	30 %			
Forstinning	12,9	10,8	< 2,0	77 %	29 %			
Hohenlinden	12,7	10,3	< 2,0	30 %	40 %			
Vaterstetten	9,7	8,7	< 2,0	29 %	16 %			
Steinhöring	9,9	8,1	< 2,0	22 %	38 %			
Landkreis Ebersberg	8,4	6,4	< 2,0	31 %	28 %			
Markt Schwaben	8,3	6,3	< 2,0	7 %	10 %			
Bruck	8,5	6,1	< 2,0	240 %	67 %			
Ebersberg	8,6	6,0	< 2,0	35 %	26 %			
Aßling	7,0	5,8	< 2,0	45 %	43 %			
Zorneding	7,2	5,8	< 2,0	12 %	18 %			
Pliening	6,1	5,3	< 2,0	47 %	26 %			
Oberpframmern	5,9	5,2	< 2,0	20 %	28 %			
Baiern	6,8	5,0	< 2,0	301 %	63 %			
Emmering	5,9	4,9	< 2,0	139 %	49 %			
Fraunneuharting	5,3	4,8	< 2,0	81 %	53 %			
Grafing	6,2	4,8	< 2,0	37 %	28 %			
Kirchseeon	6,7	4,8	< 2,0	9 %	15 %			
Glonn	6,3	4,6	< 2,0	46 %	53 %			
Moosach	5,6	4,3	< 2,0	90 %	58 %			
Poing	7,5	4,1	< 2,0	13 %	43 %			
Egming	4,6	4,0	< 2,0	38 %	32 %			

Aus der Treibhausgasbilanz des Landkreis Ebersberg

- Senkung CO₂ Äquivalente um 1,7 t/EW
- Statistik enthält Verkehrsanteil

Herausgeber:

Energieagentur Ebersberg-München
gemeinnützige GmbH

Stand: November 2024 (Datenbasis 2022)

<https://www.lra-ebe.de/landkreis/klimaschutz/berichte-zum-klimaschutz/>



Markt Glonn

	CO ₂ -Äquivalente pro Einwohner (t/EW) ohne Verkehr	
	2012	2022
Markt Schwaben	7,2	5,3
Steinhöring	6,4	4,8
Oberpframmern	5,1	4,4
Pliening	5,0	4,3
Hohenlinden	6,0	4,2
Vaterstetten	4,7	4,0
Forstinning	5,6	3,7
Ebersberg	6,3	3,7
Landkreis Ebersberg	5,3	3,7
Anzing	5,7	3,6
Aßling	4,5	3,6
Bruck	4,7	3,3
Glonn	5,0	3,3
Baiern	5,1	3,3
Grafing	4,5	3,2
Poing	6,5	3,2
Egmating	3,7	3,1
Frauenneuharting	3,6	3,1
Emmering	4,1	3,0
Zorneding	4,2	2,9
Kirchseeon	4,6	2,9
Moosach	4,3	2,8

	Bilanzieller Anteil Erneuerbare Energien am Endenergie -verbrauch (2022)
	2022
Bruck	84 %
Baiern	69 %
Moosach	47 %
Emmering	44 %
Frauenneuharting	41 %
Glonn	41 %
Aßling	34 %
Pliening	27 %
Poing	27 %
Egmating	27 %
Grafing	23 %
Oberpframmern	22 %
Steinhöring	20 %
Ebersberg	19 %
Landkreis Ebersberg	18 %
Hohenlinden	18 %
Forstinning	15 %
Anzing	11 %
Vaterstetten	10 %
Kirchseeon	9 %
Zorneding	9 %
Markt Schwaben	8 %

	Bilanzieller Anteil Erneuerbare Energien am Strom -verbrauch (2022)
	2022
Baiern	301 %
Bruck	240 %
Emmering	139 %
Moosach	90 %
Frauenneuharting	81 %
Forstinning	77 %
Pliening	47 %
Glonn	46 %
Aßling	45 %
Anzing	38 %
Egmating	38 %
Grafing	37 %
Ebersberg	35 %
Landkreis Ebersberg	31 %
Hohenlinden	30 %
Vaterstetten	29 %
Steinhöring	22 %
Oberpframmern	20 %
Poing	13 %
Zorneding	12 %
Kirchseeon	9 %
Markt Schwaben	7 %

	Bilanzieller Anteil Erneuerbare Energien am Wärme -verbrauch (2022)
	2022
Bruck	67 %
Baiern	63 %
Moosach	58 %
Glonn	53 %
Frauenneuharting	53 %
Emmering	49 %
Poing	43 %
Aßling	43 %
Hohenlinden	40 %
Steinhöring	38 %
Egmating	32 %
Anzing	30 %
Forstinning	29 %
Landkreis Ebersberg	28 %
Grafing	28 %
Oberpframmern	28 %
Ebersberg	26 %
Pliening	26 %
Zorneding	18 %
Vaterstetten	16 %
Kirchseeon	15 %
Markt Schwaben	10 %

Aus der Treibhausgasbilanz des Landkreis Ebersberg

- Senkung CO₂ Äquivalente um 1,7 t/EW
- Statistik enthält keinen Verkehrsanteil

→ CO₂ Ausstoß im Verkehrsbereich ist unverändert

Herausgeber:
 Energieagentur Ebersberg-München
 gemeinnützige GmbH
 Stand: November 2024 (Datenbasis 2022)
<https://www.lra-ebe.de/landkreis/klimaschutz/berichte-zum-klimaschutz/>

MARKT

GLONN



DATEN 2022

Einwohner **5.348**
 Fläche in ha **3.023**
 Einw./ha **1,77**
 Zugel. Fzg. **3.401**
 Fzg./Einw. **0,64**
 E-Fahrzeuge **110**
 Hybrid-Fzg. **67**
 Stromspeicher in kWh **948**

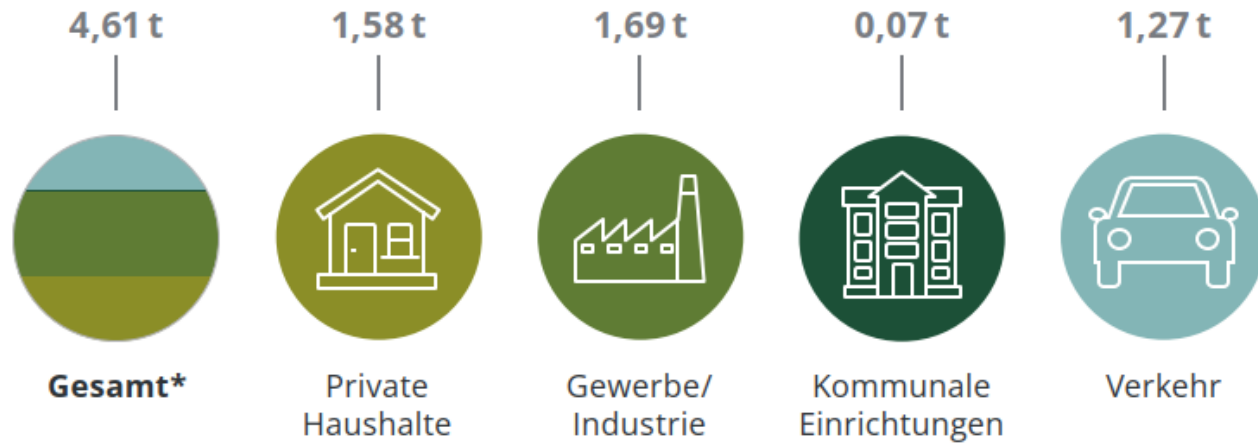
41,3%

Anteil EE am
Endenergie-
verbrauch



Aus der Treibhausgasbilanz des Landkreis Ebersberg

THG-EMISSIONEN PRO EINWOHNER 2022 (Ökostrom nicht berücksichtigt)



Der Kommunale Anteil liegt bei 2% und stammt aus regenerativen Quellen

THG-Emissionen pro Einwohner in t/Jahr	Basisjahr 2012	2018	2020	2022	
Gesamt	6,33	5,04	4,54	4,61	
Private Haushalte	1,99	1,36	1,30	1,58	34%
Gewerbe/Industrie	2,86	2,33	2,03	1,69	37%
Kommunale Einrichtungen	0,17	0,08	0,06	0,07	2%
Verkehr	1,31	1,27	1,15	1,27	28%

*Die Grafik der Gesamtemissionen ergibt sich anteilig aus den nebenstehenden Sektoren.

Herausgeber:
 Energieagentur Ebersberg-
 München gemeinnützige
 GmbH
 Stand: November 2024
 (Datenbasis 2022)
<https://www.lra-ebe.de/landkreis/klimaschutz/berichte-zum-klimaschutz/>



wesentliche Projekte 2024/25 - Strom

- 25 kW_p PV-Anlage Bauhof
- 100 kW_p PV-Anlage auf Neubau Feuerwehr/Rettungsdienst
- Umrüstung der restlichen Straßenbeleuchtung auf LED



wesentliche Projekte 2024/25 - Wärme

- Neubau Feuerwehr/Rettungsdienst mit Wärmepumpe
- Wärmeleitung Schule zu Feuerwehr/Rettungsdienst
- Umbau Hausanschlüsse der Liegenschaften im Klosterweg (rechnerische Einsparung von ca. 15% des gemeindlichen Wärmebedarfs)



Weitere Themen

Durch die Kreisumlage bzw. Beteiligung am EBERWERK unterstützt der Markt Glonn anteilig eine Reihe weiterer Projekte und Angebote für die Bürger sowie Firmen im Bereich der Energiewende.

Energieagentur Ebersberg-München (<https://www.energieagentur-ebe-m.de/>)

- Privatpersonen (Energieberatung, Fördermittel, Solarenergie, Mobilität..)
- Unternehmen (Orientierungsberatung, Unternehmertreff, Energieaudit...)
- Kommunen (Bauleitplanung, Energieberatung, Klimaschutzaktionen...)

EBERWERK (<https://www.eberwerk.de/produkte>)

- EBERSTROM
- SOLARANLAGEN
- E-Mobilität
- Windkraft (Projekt Ebersberger Forst)



Versorgungsgebiete:

- Rot: MW-Biomasse
- Orange: Nahwärme Wiesmühle
- Blau: Naturenergie Glonn
- Grün: GEWWG KU

Die Wärmeplanung wird im Konvoi mit den anderen Gemeinden der VG-Glonn erfolgen



Klimaschutzkonzept und Check-Dein Haus



UMFRAGE ZUM KLIMASCHUTZ IN GLONN

Die Klimaschutzmanagerin der Gemeinde führt eine Umfrage durch, um Ihre Meinungen und Ideen zum Klimaschutz zu erfahren.

Gleich mitmachen unter marktgemeinde-glonn.de



© Gemeinde Glonn

JETZT ANMELDEN
für einen qualifizierten
Gebäude-Check!

www.energieagentur-ebe-m.de/CDH_VGlonn

Es stehen 60 Plätze zur Verfügung. Der Eigenanteil beträgt 40 Euro.





KLIMASCHUTZ WORKSHOP FÜR GLONN

Wie wollen wir Glonn auf nachhaltige Weise gestalten?

Gemeinsame Erarbeitung von Maßnahmen für die Zukunft unserer Gemeinde

WO? Aula der Glonner Schule
Klosterweg 10

WANN? Mittwoch, 12. November 2025,
19 Uhr

WER? Alle Glonner*innen
(ab 14 Jahren)

HEIZUNG, STROM,
MOBILITÄT
... und was ihr an
Themen mitbringt

Gefördert durch



aufgrund eines Beschlusses
des Deutschen Bundestages



NATIONALE
KLIMASCHUTZ
INITIATIVE

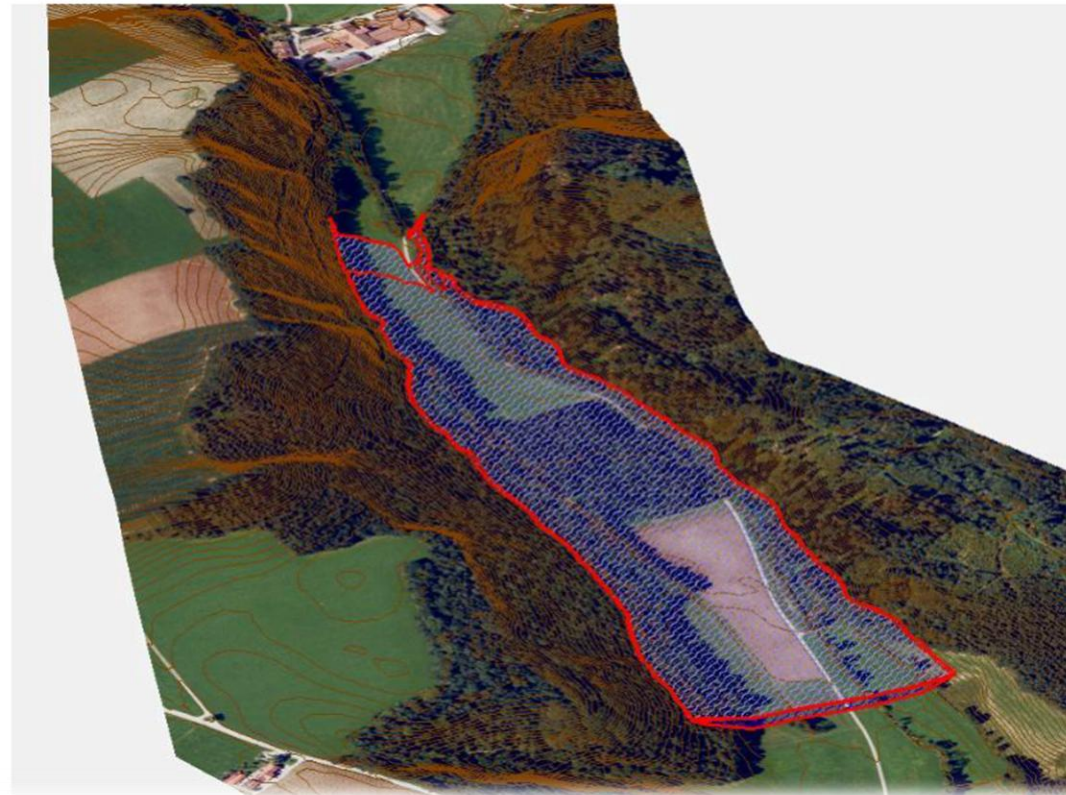
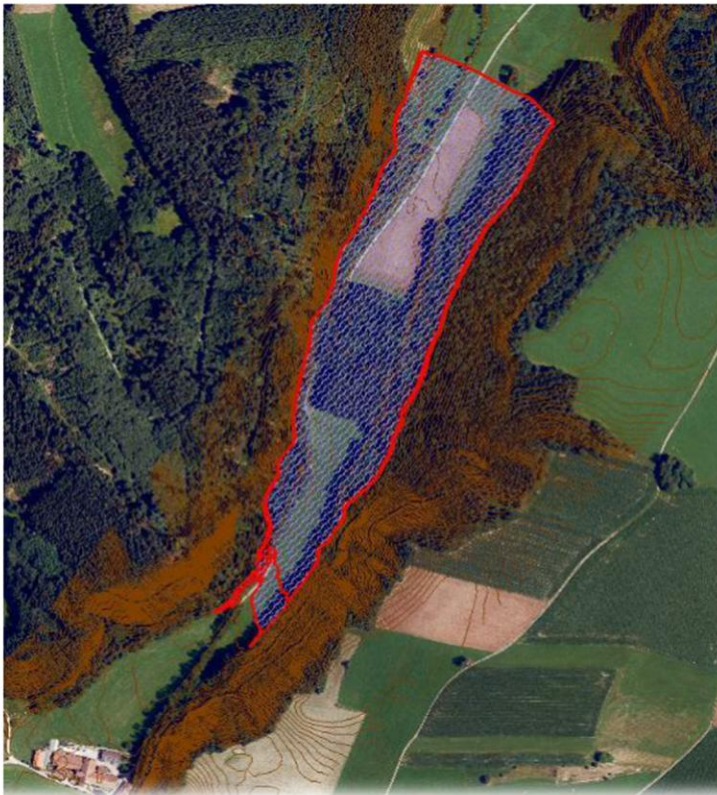


DIE KLIMASCHUTZMANAGERIN UND DER
BÜRGERMEISTER FREUEN SICH AUF EUER KOMMEN!





Drossel- abfluss Glonn	Betriebs- weise	Rückhalte- volumen	Einstaufläche	Max. Stauziel (ohne Freibord)	Differenz zum max. Stauziel (Zs 548 müNN)	Einstauhöhe (Nullpunkt 539 müNN)
13 m³/s	ungesteuert	ca. 500.000 m³	ca. 140.000 m²	ca. 547,5 müNN	0,5 m	ca. 8,5 m
	gesteuert	ca. 428.000 m³	ca. 130.000 m²	ca. 547,0 müNN	1,0 m	ca. 8,0 m





Aktueller unschädlicher Abfluss durch Glonn

Drossel-abfluss Glonn	Betriebsweise	Rückhaltevolumen	Einstaufläche	Max. Stauziel (ohne Freibord)	Differenz zum max. Stauziel (Zs 548 müNN)	Einstauhöhe (Nullpunkt 539 müNN)
10 m ³ /s	ungesteuert	ca. 760.000 m³	ca. 150.000 m²	ca. 549,2 müNN	1,2 m <i>entfällt</i>	ca. 10,1 m
	gesteuert	ca. 670.00 m³	149.000 m²	ca. 548,7 müNN	-0,7 m <i>entfällt</i>	ca. 9,7 m
13 m ³ /s	ungesteuert	ca. 500.000 m ³	ca. 140.000 m ²	ca. 547,5 müNN	0,5 m	ca. 8,5 m
	gesteuert	ca. 428.000 m ³	ca. 130.000 m ²	ca. 547,0 müNN	1,0 m	ca. 8,0 m
16 m ³ /s	ungesteuert	ca. 293.000 m ³	ca. 113.000 m ²	ca. 545,9 müNN	2,1 m	ca. 6,9 m
	gesteuert	ca. 255.000 m ³	ca. 108.000 m ²	ca. 545,5 müNN	2,5 m	ca. 6,5 m

→ Hochwasserschutz Glonn in Kombination mit Flutmulde bzw. innerörtlichem HWS-Ausbau



- 2025 wurden bei 76 Messungen 381.855 Fahrzeuge gemessen.
- Es ergaben sich 2.15 Verstöße wegen zu schnellem Fahren.



Details zu den Geschwindigkeitsbereichen der Überschreitungen in 2025

Spezial: Benutzerdefiniert - Fall, Gemeinde 255

13.01.2026

	06 - 10 km/h	11 - 15 km/h	16 - 20 km/h	21 - 25 km/h	26 - 30 km/h	31 - 40 km/h	41 - 50 km/h	Gesamtsumme
2025 Gesamt	1.330	437	140	41	14	5	3	1.970
001, Münchener Strasse, Höhe Hs.-Nr. 22a - 24	141	34	7	2	2			186
002, OT Kastenseeon, Hs.-Nr. 11 (Kapelle)	1	1						2
003, Münchener Straße, Höhe Hs.-Nr. 11	1							1
004, Kastenseestraße, Höhe / ggü. Einm. Wiesmühlstraße	11	4						15
005, Rotter Straße, Höhe / ggü. Hs.-Nr. 10, Marienheim	132	71	18	7	5			233
007, Zinneberger Straße, Höhe/ggü. Weg zur Preysingstr.	233	85	32	6	3	2		361
008, Wolfgang-Koller-Straße, Höhe Einmündung Filzenstr.	1		2					3
010, Lena-Christ-Straße, Höhe Hs.-Nr. 8-10a	1							1
011, Klosterweg, Bereich vor Klosterschule Hs.-Nr. 7	3	2	1					6
012, Prof.-Lebsche-Straße, Höhe Hs.-Nr. 21	1	1						2
013, Feldkirchener Straße, Höhe/ggü. Einm. Mattenhofener Str	1	1						2
016, OT Haslach, Glonnalstraße, Hs.-Nr. 9	6							6
017, OT Herrmannsdorf, EBE 15 Ortsdurchfahrt, Ortsmitte	4							4
201, Kastenseestraße, ggü. Einm. Wiesmühlstraße	368	88	21	6	2		2	487
202, Zinneberger Straße, hinter Hs.-Nr. 22	219	95	45	14	2	3	1	379
203, Zinneberger Straße, Höhe Hs.-Nr. 21 (BHS)	197	53	14	6				270
204, OT Schlacht, Ortsdurchfahrt, Höhe HsNr. 11	10	2						12



Beanstandungsquoten

Spezial: Benutzerdefiniert - Messung, Gemeinde 255

13.01.2026

	Anzahl der Messungen	Anzahl der Fahrzeuge	Gesamtzahl der Verstöße	Beanstandungsquote
2025 Gesamt	76	381.855	2.115	2,55 %
001, Münchener Strasse, Höhe Hs.-Nr. 22a - 24	10	7.136	212	3,08 %
002, OT Kastenseeon, Hs.-Nr. 11 (Kapelle)	1	566	3	0,53 %
003, Münchener Straße, Höhe Hs.-Nr. 11	2	971	1	0,12 %
004, Kastenseestraße, Höhe / ggü. Einm. Wiesmühlstraße	4	5.530	17	0,28 %
005, Rotter Straße, Höhe / ggü. Hs.-Nr. 10, Marienheim	7	4.498	269	6,45 %
007, Zinneberger Straße, Höhe/ggü. Weg zur Preysingstr.	9	5.025	383	7,43 %
008, Wolfgang-Koller-Straße, Höhe Einmündung Filzenstr.	2	134	4	4,20 %
010, Lena-Christ-Straße, Höhe Hs.-Nr. 8-10a	5	268	1	0,38 %
011, Klosterweg, Bereich vor Klosterschule Hs.-Nr. 7	6	367	6	1,89 %
012, Prof.-Lebsche-Straße, Höhe Hs.-Nr. 21	2	4.094	2	0,04 %
013, Feldkirchener Straße, Höhe/ggü. Einm. Mattenhofener Straße	2	403	2	0,69 %
015, OT Schlacht, Ortsdurchfahrt, Höhe HsNr. 11	4	3.312	1	0,04 %
016, OT Haslach, Glonntalstraße, Hs.-Nr. 9	5	662	21	3,37 %
017, OT Herrmannsdorf, EBE 15 Ortsdurchfahrt, Ortsmitte	5	1.068	5	0,80 %
201, Kastenseestraße, ggü. Einm. Wiesmühlstraße	4	119.480	506	0,42 %
202, Zinneberger Straße, hinter Hs.-Nr. 22	2	42.032	386	0,99 %
203, Zinneberger Straße, Höhe Hs.-Nr. 21 (BHS)	4	115.998	282	0,26 %
204, OT Schlacht, Ortsdurchfahrt, Höhe HsNr. 11	2	70.311	14	0,02 %



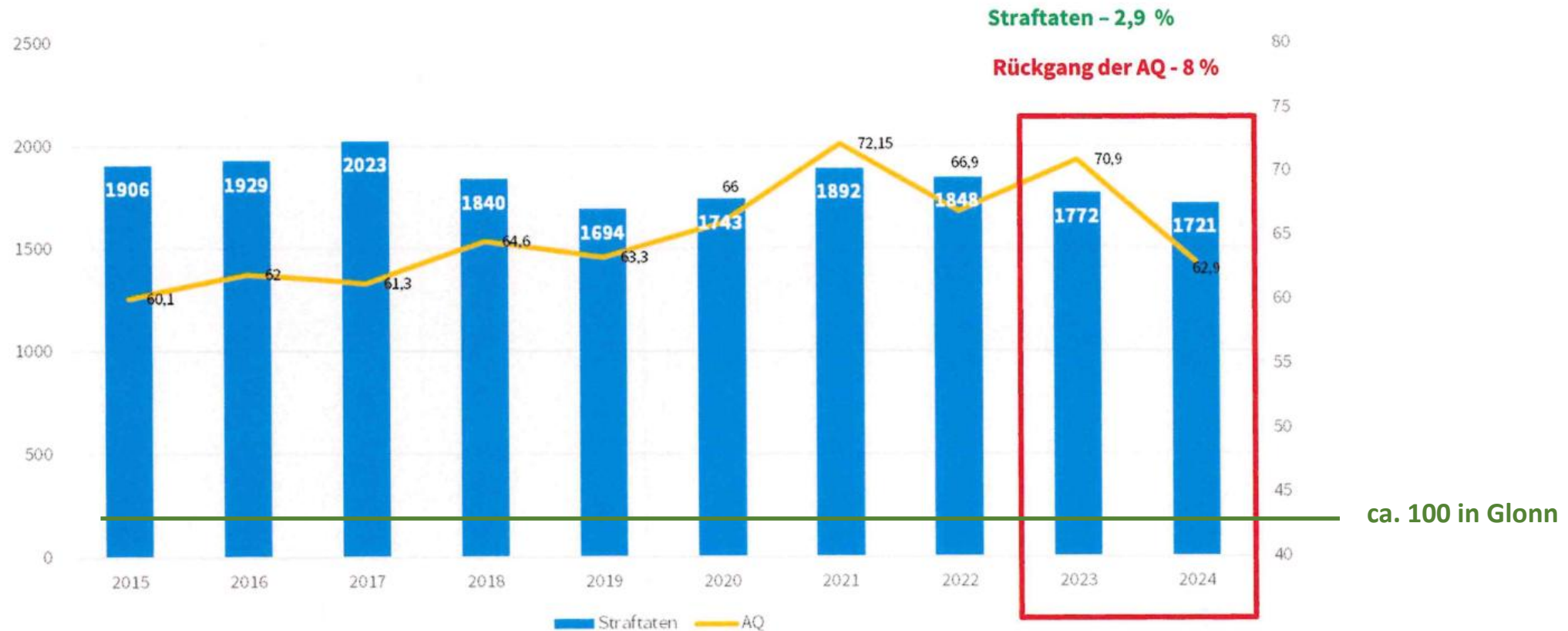
Anzahl Unfälle gesamt
VU mit Personenschaden
leicht Verletzte
schwer Verletzte
Getötete
VUSW
Klein-VU
Alkohol-VU
dabei verletzt
dabei getötet
VU-Flucht
geklärt
ungeklärt
Wildunfälle
Trunkenheitsfahrten/Drogen § 316 StGB
StVG § 24a 0,25mg/l-0,5 mg/l
StVG § 24a Drogen
Lichtschranke
Beanstandungen
Laser
Beanstandungen

Glonn			
'21	'22	'23	ges.
114	100	107	321
17	16	13	46
17	16	12	45
2	5	4	11
0	0	0	0
32	14	23	69
65	70	71	206
2	2	1	5
1	2	1	4
0	0	0	0
16	10	13	39
5	2	8	15
11	8	5	24
31	39	29	99
2	2	3	7
1	6	5	12
0	0	0	0
38	31	34	103
711	655	1014	2380
13	10	18	41
73	27	51	151



Straftaten insgesamt - PI Ebersberg

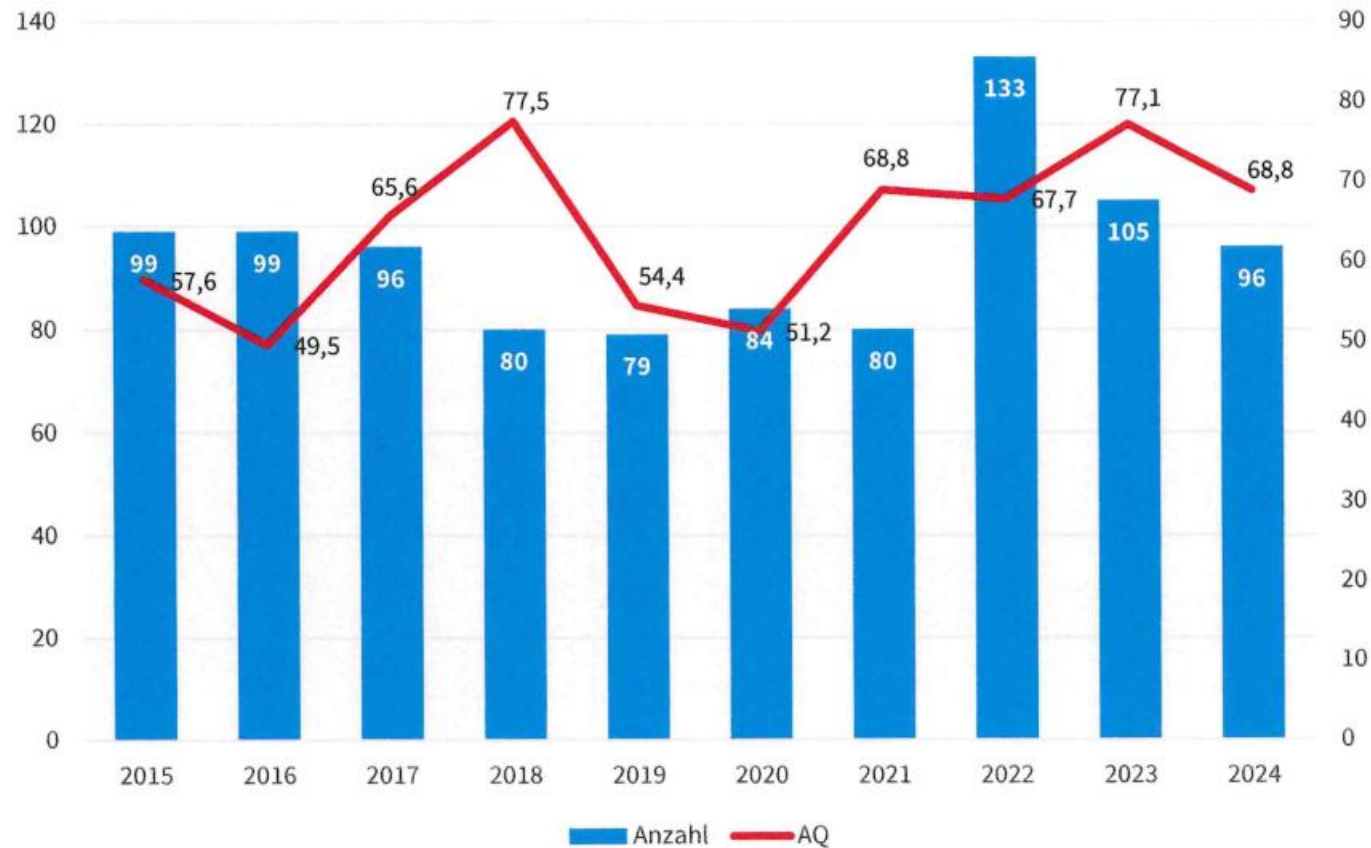
Polizeiinspektion
Ebersberg





Entwicklung – Gemeinde Glonn

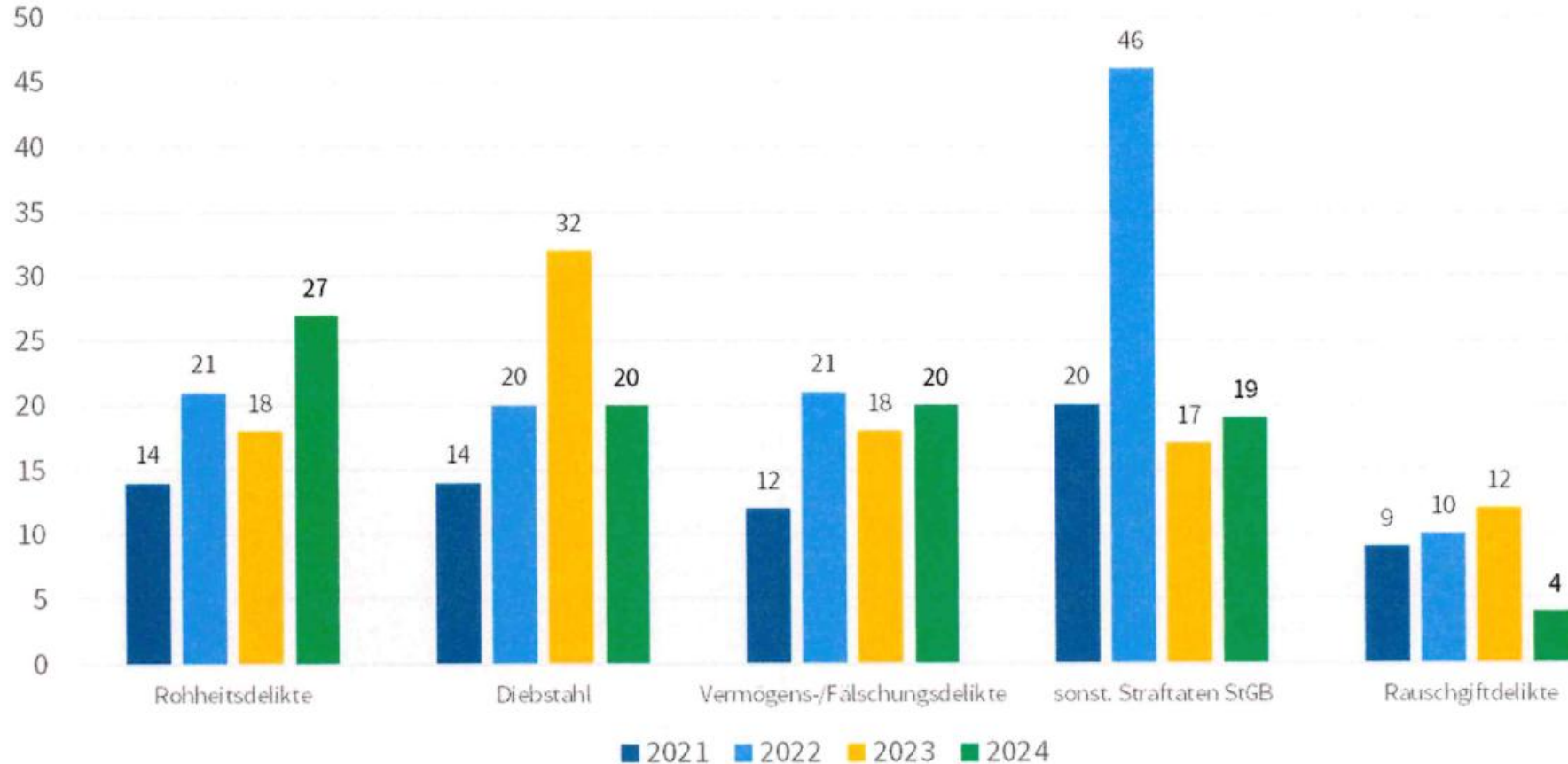
Polizeiinspektion
Ebersberg





Entwicklung – Gemeinde Glonn

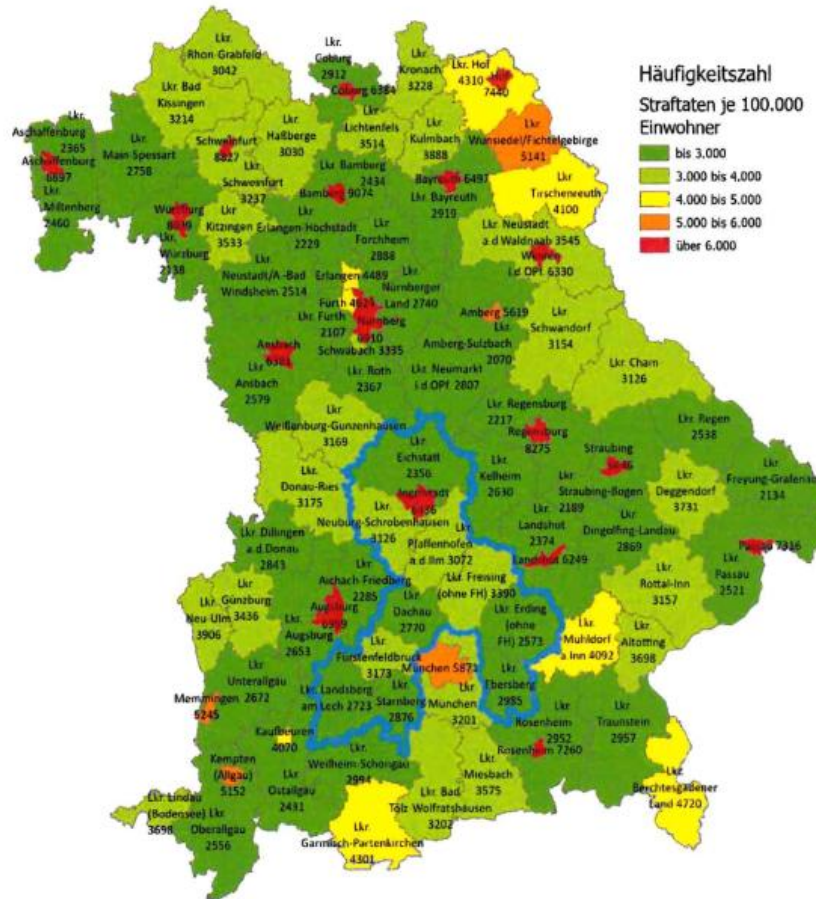
Polizeiinspektion
Ebersberg





Häufigkeitszahl – Straftaten pro 100.000 Einwohner

Polizeiinspektion
Ebersberg



Deutschland 6995

Bayern 4218

Lkr. Ebersberg 2985

Internet Aktuelles und historisches

Markt Glonn



DAS ARCHIV DIE BESTÄNDE GESCHICHTE VERWALTUNG&INFRASTRUKTUR ORTSBILD MENSCHEN

KARTEN&PLÄNE&ZAHLEN Suchen



Diese Seite soll Ihnen einen Überblick über die im Archiv vorhandenen und bereits erschlossenen Archivalien geben und Sie bei Ihrer eigenen orts- oder familiengeschichtlichen Recherche unterstützen. Gleichzeitig soll hier eine breit angelegte Geschichte der Ortsentwicklung in ihren verschiedenen Aspekten entstehen, anschaulich gemacht durch die Bestände und Sammlungen des Archivs.

Sie haben uns über einen QR Code gefunden? Hier gehts weiter:

Historischer Ortsspaziergang

AKTUELL GLONN GEMEINDE FIATTAUS ONLINE VERANSTALTUNGEN ARCHIV

Suchen



Aktuell

Energiebericht der Marktgemeinde Glonn 2024



Zum Energiebericht 2024

Termine eintragen

Gemeinderat: Termine und Protokolle

Marktschreiber Dezember 2024



1250 Jahre Glonn: Programm

In 2025 Im Schnitt knapp 5.000 Zugriffe pro Monat auf www.glonn.de (gesamt ca. 56.000 Zugriffe) und ca. 330 Zugriffe auf <https://gemeindearchiv-glonn.de/>

Verwaltungsgemeinschaft
Glonn

03253 9027-0 gemeinde@glonn.de [A1](#) [A](#) [A+](#)

Begriff eingeben

Start VG Glonn Fischgebiete Wegweiser Branchenbuch Bekanntmachungen Online Termine



Herzlich willkommen in der Verwaltungsgemeinschaft Glonn



Verwaltungsgemeinschaft Glonn

Dienst auswählen

Antrag Personalausweis (ggf. vorläufig)
15 Minuten



Antrag Reise...
15 Minuten

Ummeldung innerhalb der Verwaltun...
15 Minuten



Beantragung...
15 Minuten

Ummeldung aus dem Ausland (1 Pers...
15 Minuten



Abholung Pe...
15 Minuten

Abmeldung ins Ausland
15 Minuten



Anmeldung
45 Minuten

Anmeldung aus dem Ausland Familie
45 Minuten



Beantragen...
15 Minuten

Abmeldung Nebenwohnsitz
15 Minuten



Gewerbeab...
15 Minuten

Gewerbeanmeldung/Gewerbeummel...
30 Minuten



Meldebesch...
15 Minuten



Digitales Amt

Hier finden Sie verschiedene Online-Formulare und Online-Serviceleistungen.

[zum digitalen Amt](#)

VG Glonn

Marktplatz 1
85625 Glonn

Tel.: 08093 9097-0
Fax: 08093 9097-11
gemeinde@glonn.de

Öffnungszeiten

Montag - Freitag
08.00 bis 12.00 Uhr
Donnerstags zusätzlich
14.00 bis 18.00 Uhr

Mitgliedsgemeinden

Baiern
Bruck
Egmating
Glonn
Moosach
Oberpfammern

Zertifizierung



BayernPortal



Verwaltungsgemeinschaft Glonn

Leistungen

→ [Alle Online-Verfahren anzeigen \(74\)](#)

Alle A B D E F G H I J K L M N O P R S T U V W Z

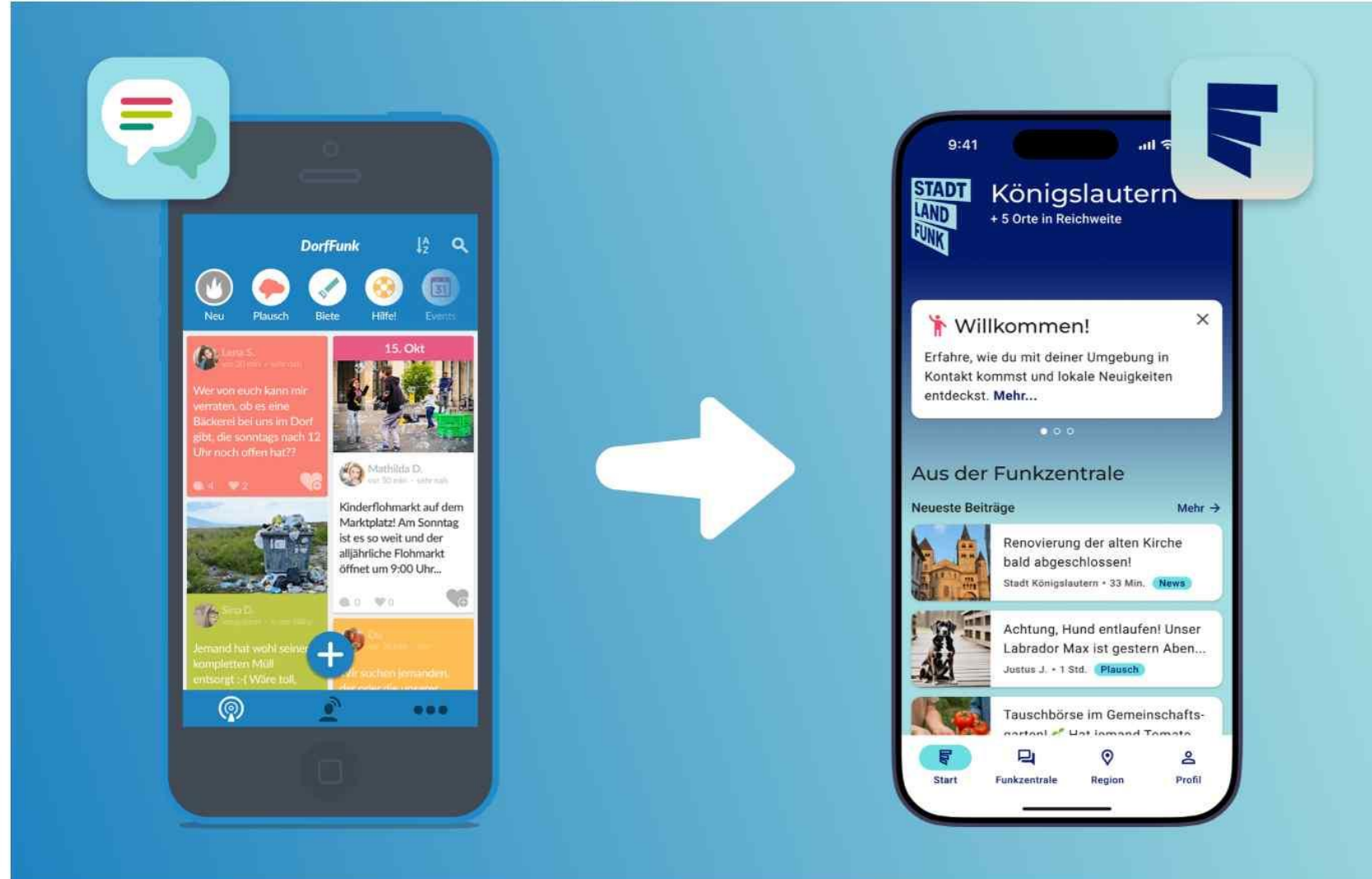
Abfallentsorgung; Mitwirkung der Gemeinde



Terminvereinbarungen
Online



DorfFunk/BayernFunk wird zu StadtLand.Funk



Der Name ist neu, die Idee bleibt: Menschen in Glonn einfach miteinander verbinden. Damit das noch besser funktioniert, gibt es die App jetzt mit frischem Design und einer moderneren technischen Basis. Alternativ ist die Nutzung über einen Browser unter <https://www.stadtlandfunk.app/login> möglich.

Installation: in den AppStores nach **StadtLand.Funk** suchen



Dem Markt Glonn wurde mit über 200 Gemeinden (von über 2.000) in Bayern das Siegel GigabitRegionBayern verliehen. Das Siegel wurde an Gemeinden verliehen auf deren Gebiet mindestens 90% Gigabitabdeckung besteht. In Glonn wurde dieses Ziel bereits 2020 erreicht und schafft seitdem herausragende Rahmenbedingungen für Betriebe sowie Bürger.



Die Telekom beabsichtigt in Glonn, Balkam, Steinhausen, Straß und Wetterling den Glasfaserausbau zu beginnen. Die Ausbaupläne der Telekom sind an keine Vorvermarktungsquoten oder Förderprogramme gekoppelt. Der Ausbau soll im 3. Quartal 2026 beginnen. Über www.telekom.de/glasfaser kann jeder prüfen welche Adresse ausgebaut wird und bei Bedarf auch einen Anschluss buchen.

Ökomodellregion Glonn – Mangfalltal - Aying

Markt Glonn





Die VG Glonn
unterstützt die
Hospizinsel mit jährlich
10.000.- €

Unschönes
Verschmutzung Straßen

Markt Glonn



Unschönes Parken auf Gehwegen

Markt Glonn



Graffiti



Sauberkeit allgemein Beispiel Silvester

Markt Glonn



Generell war der Silvestermüll „überschaubar“, aber der extra bereitgestellte Abfalleimer wurde noch nicht mal für ein Papiertaschentuch genutzt.



Unschönes Wertstoffsammelstellen

Markt Glonn





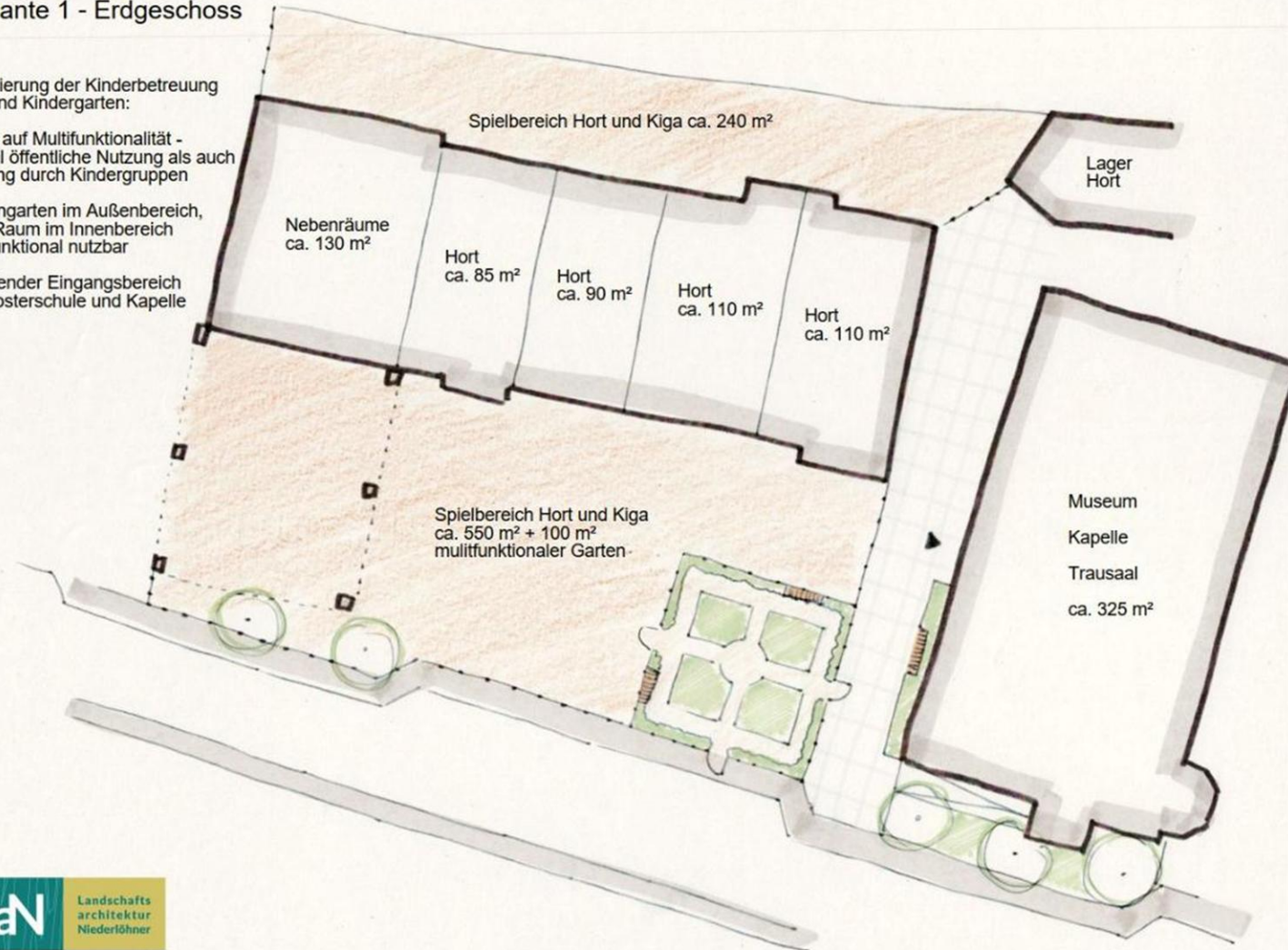
Variante 1 - Erdgeschoss

Priorisierung der Kinderbetreuung
Hort und Kindergarten:

Fokus auf Multifunktionalität -
sowohl öffentliche Nutzung als auch
Nutzung durch Kindergruppen

Bauerngarten im Außenbereich,
Multi-Raum im Innenbereich
multifunktional nutzbar

einladender Eingangsbereich
zur Klosterschule und Kapelle





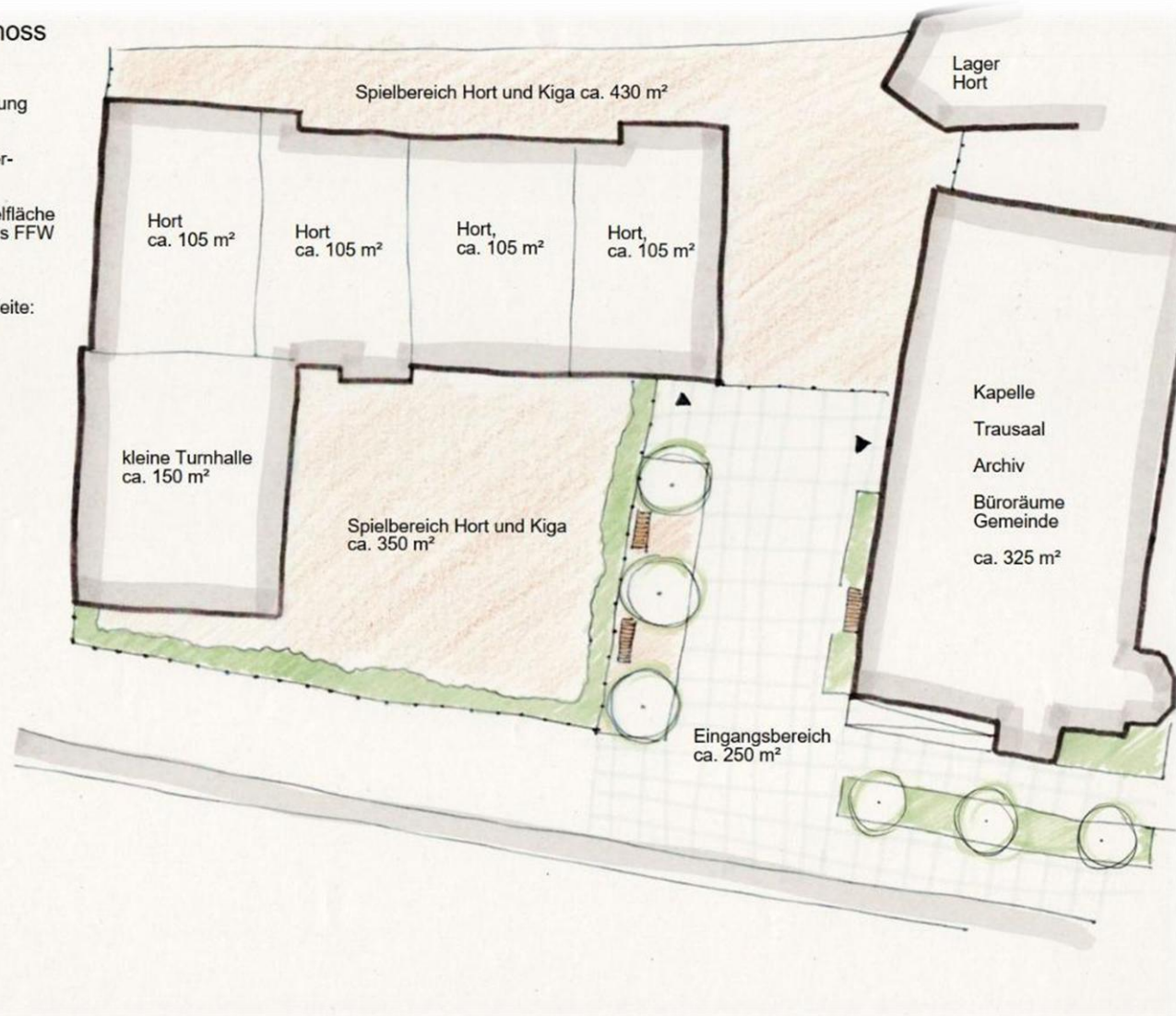
Variante 2 - Erdgeschoss

Priorisierung der Kinderbetreuung
Hort und Kindergarten:

Öffentliche Nutzung und Kinder-
betreuung getrennt

Erhalt einer großen Außenspielfläche
durch Abriss des Waschhauses FFW

Platz gewinnt an räumlicher Weite:
Klosterschule mehr im Fokus,
betont durch großzügigen
Eingangsbereich





Variante 3 - Erdgeschoss

Außer Kindergarten keine
Kinderbetreuung

Spielbereich Kiga dezentral
angeordnet

Erhalt der Mietwohnungen
inkl. privater Grünfläche

großzügiger Platz für Empfänge
und Feste mit direkt
anschließendem Bürgersaal





Machbarkeitsuntersuchung einer 2-fach Turnhalle mit Kinderbetreuung im Dachgeschoß der Halle



Ansicht von Osten



Hort

Halle
Weg Sportler


Freifläche Hort

Haupteingang

Weg Kinder von der Schule



Ansicht von Westen





Ansicht von Süden



Hort

Schule

Freifläche Hort

Halle

Treppenhaus für 2. Fluchtweg

Turnhalle und Hort

Markt Glonn



Blick vom Tribünenbereich in die Halle



Turnhalle und Hort

Markt Glonn



Hort – Blick vom Gang in einen Gruppenraum

Turnhalle und Hort

Markt Glonn



Hort – Blick entlang der Freispielfläche



Und vieles mehr:

- Erweiterung Sportplätze Adling
- Bedarf an Sportflächen / Turnhalle
- Obdachlosenunterbringung
- Digitalisierung
- Verkauf ev. Kirche
- Kinderbetreuung
-



Schöne Ereignisse 2025

50 Jahre Donnerstagsdamen

Markt Glonn



Feste 2025 Nachtflohmarkt

Markt Glonn



Feste 2025 Dorffest

Markt Glonn



Konzert Glonner Musi

Markt Glonn



Spenden – Raiffeisenbank, Gewerbeverband Glonn

Markt Glonn



Der Gewerbeverband spendet knapp 25.000.- €
an die Hospizinsel im Marienheim

Die Raiffeisenbank jeweils 1000.- € an die
Jugendarbeit des GTEV Glonntaler, die
Feuerschützengesellschaft (FSG) Glonn-Zinneberg
sowie die BRK-Wasserwacht Glonn-Kastensee

Markt Glonn



Gemeinderat

Thomas Maier rückt für
Alexander Senn nach

Markt Glonn



Alexander Senn war
von 2014 bis 2025
Gemeinderat und
davon von 2020 bis
2025 im
Hauptausschuss.





Gremium	Mitglied	Partei	Stellvertreter
Hauptausschuss	Gröbmayr Peter	CSU	1. Andreas Claus
	Raig Georg	CSU	2. Stefer Joachim
	Depree Manfred	CSU	3. Depreé Manfred
	Walgenbach Markus	CSU	4. Markus Riedl
	Kintzel Steffi	Grüne	1. Bertolan Siegfried
	Gerneth Fritz	Grüne	2. Körber Andrea
	Reiser Hans	SPD/K	Haubelt Tobias
	Gerg Stefan	GfG	Jirsak Stefan
Zusätzlich im Krisenausschuss	Hansen Frank	FDP	-/-
	Pongratz Josef	GfG	Gerg Stefan



Gremium	Mitglied	Partei	Stellvertreter
Kommunal- Unternehmen GEWEG	Gröbmayr Peter	CSU	Raig Georg
	Reiser Hans	SPD/K	Haubelt Tobias
	Gerg Stefan	GfG	Pongratz Josef
	Gerneth Fritz	Grüne	Bertolan Siegfried
Gemeinschafts- versammlung	Markus Riedl	CSU	1. Maier Anna
	Depree Manfred	CSU	2. Maier Thomas
	Stefer Joachim	CSU	3. Walgenbach Markus
	Bertolan Siegfried	Grüne	Körber Andrea
	Gerg Stefan	GfG	Jirsak Stefan
	Gräf Jutta	SPD/K	Reiser Hans



Gremium	Mitglied	Partei	Stellvertreter
Rechnungsprüfungsausschuss	Stefer Joachim	CSU	1. Walgenbach Markus
	Maier Anna	CSU	2. Maier Thomas
	Gerneth Fritz	Grüne	Kintzel Steffi
	Haubelt Tobias	SPD/K	Gräf Jutta
	Pongratz Josef	GfG	Jirsak Stefan



Gremium	Mitglied	Partei	Stellvertreter
Senioren- Sprecher	Gräf Jutta	SPD/K	- / -
Jugend- Sprecher	Kintzel Steffi	Grüne	- / -
	Maier Anna	CSU	- / -
Fraktions- Sprecher	Raig Georg	CSU	- / -
	Gräf Jutta	SPD/K	- / -
	Gerg Stefan	GfG	- / -
	Kintzel Steffi	Grüne	- / -
	Hansen Frank	FDP	- / -



Josef Oswald, 1. Bgm.



Stefan Jirsak, 3. Bgm.



Peter Gröbmayr, 2. Bgm.

Bürgermeister der VG Glonn

Markt Glonn



Martin Riedl
Gde. Baiern



Inge Heiler
Gde. Egming



Michael
Eisenschmid
Gde. Moosach



Josef Schwäbl
Gde. Bruck



Josef Oswald
Markt Glonn



Andreas Lutz
Gde.
Oberprammern

Markt Glonn



Beauftragte

Beauftragte der Gemeinde Ehrenamtlich

Markt Glonn



Thema	Beauftragte
Behindertenbeauftragte	Hubert Radan Sabine Blieninger
Klima- und Umweltbeauftragter	Klaus Löschinger



Hubert Radan



Klaus Löschinger



Sabine Blieninger

Markt Glonn



Ehrungen



**Helga Berninger
wurde die
Bayerischen
Staatsmedaille für
Verdienste um
Gesundheit, Pflege
und Prävention von
Ministerin Gerlach
verliehen**



Rosemarie Trowe, Siglinde Straßmaier und Christa Schubert erhalten für über 30-jährige Tätigkeit bei den Donnerstagsdamen die Bürgermedaille.¹⁵⁷

Ehrungen

Langjährig Aktive bei der FFW

Markt Glonn



Wolfgang Ettenhuber und Konrad Wachter wurden für 40 Jahre aktiven Dienst geehrt.

Christian Wäsler, Christian Hehenberger, Martin Kronester und Stefan Gerg wurden für 25 Jahre aktiven Dienst bei der FFW Schlacht-Kastenseeon geehrt.





- Planung/Bau Radweg an der Kastenseestraße
- Neubau FFW Haus mit Wohnungen und Rettungsdienstgebäude
- Hochwasserschutz
- Nachnutzung bestehendes FFW-Haus
- Kinderbetreuung / Turnhalle
- Umnutzung Kläranlage Haslach
- Freizeitfläche an der Haslacher Straße / Zusätzlicher Platz für Jugendliche
- Neubau Straße nach Doblberg
- Planung / Neubau Brücken Waldstraße, südl. Reistenthal, Mattenhofen - Haslach
-

Pause

Markt Glonn



P
a
u
s
e



P
a
u
s
e



Folgende Anfragen wurde von Herrn Helmut Huber gestellt:

Frage:

Gemäß dem Wärmeplanungsgesetz müssen Kommunen mit weniger als 100.000 Einwohner bis 30. Juni 2028 einen Wärmeplan erstellen. Wie ist dazu der Stand in der Gemeinde Glonn?

Antwort:

Mit der Wärmeplanung wurde von der Gemeinde die Firma Frequentum GmbH aus München beauftragt. Die Arbeiten sollen bei den teilnehmenden VG-Gemeinden im April starten und bis Ende 2027 / Anfang 2028 abgeschlossen sein.

Frage:

Die Firma MW Biomasse hat mir mitgeteilt, dass ein Anschluss der Wolfgang-Koller-Str. 11 an das Fernwärmenetz nicht möglich ist, da bei der Hackschnitzelanlage die Kapazitätsgrenze erreicht sei. Gibt es Planungen, die der Gemeinde bekannt sind, dass die Hackschnitzelanlage am Zinneberger Berg ausgebaut wird? Und gibt es dazu einen Zeitplan?

Antwort:

Uns ist bekannt, dass die Firma MW Biomasse verschiedene Szenarien für die Erweiterung der Heizanlage prüft. Allerdings ist uns nicht bekannt, welche Option favorisiert wird bzw. ein Zeitplan zur Umsetzung. Bei der Adresse Wolfgang-Koller Str. 11 dürfte die Firma MWB wohl eher die Leitungsverluste als die Kapazität als kritisch sehen.



Folgende Anfrage wurde von Herrn Helmut Huber gestellt:

Frage:

Im Januar 2025 wurden die neuen Grundsteuerbescheide verschickt. Es hieß damals, dass nach einem Jahr geprüft wird, ob die Rechnung der Gemeinde aufgegangen ist. Kann den schon gesagt werden, ob die Grundsteuer B erneut angepasst werden muss?

Antwort:

Momentan ist keine Anpassung der Grundsteuer durch die Gemeinde geplant und auch im Januar 2025 wurde der gemeindliche Hebesatz nicht angepasst. Sofern sich Grundsteuerbescheide geändert haben, lag dies ausschließlich an der Ermittlung des Basiswertes durch das Finanzamt auf Basis der von den Eigentümern abgegebenen Daten.



Bürger fragen

Markt Glonn



Markt Glonn



Vielen Dank für Ihre Aufmerksamkeit!